MAYENNE
communauté

ÉLABORATION
DU PLAN LOCAL D'URBANISME
DE MAYENNE COMMUNAUTÉ

PLAN DE ZONAGE

ATLAS DU TERRITOIRE

Echelle 1 / 7500 ème

Vu pour être joint à la délibération du Conseil Communautaire approuvant le PLUI le 4 février 2020

Liste des emplacement réservés

Numéro	Destination	Bénéficiare	Superfice en m²
1	Elargissement de voirie D34	Département	1868
2	Elargissement de voirie D34	Département	7347
3	Elargissement de voirie D34	Département	1183
4	Elargissement de voirie	Département	1239
5	Elargissement de voirie D34	Département	951
6	Elargissement de voirie D34	Département	307
7	Elargissement de voirie D34	Département	483
8	Elargissement de voirie D34	Département	3505
9	Elargissement de voirie	Département	1664
10	Elargissement de voirie D34	Département	585
11	Elargissement de voirie D34	Département	2999
12	Elargissement de voirie D34	Département	4635
13	Elargissement de voirie D34	Département	1096
14	Elargissement de voirie D34	Département	515
15	Elargissement de voirie D34	Département	572
16	Elargissement de voirie D34	Département	2766
17	Elargissement de voirie D34	Département	1794
18	Elargissement de voirie D34	Département	1343
19	Elargissement de voirie D34	Département	2390
20	Elargissement de voirie D34	Département	4760
21	Elargissement de voirie D34	Département	1741
22	Elargissement de voirie D34	Département	1009
23	Elargissement de voirie D34	Département	3690
24	Elargissement de voirie D34	Département	1788
25	Elargissement de voirie D34	Département	1166
26	Elargissement de voirie D34	Département	1509
27	Elargissement de voirie D34	Département	945
28	Elargissement de voirie D34	Département	1835
29	Elargissement de voirie D34	Département	792
30	Elargissement de voirie D34	Département	875
31	Elargissement de voirie D24	Département	2054
32	Elargissement de voirie D24	Département	972
33	Elargissement de voirie D34	Département	1563
34	Elargissement de voirie D24	Département	167
35	Elargissement de voirie D24	Département	238
36	Elargissement de voirie D24	Département	63
37	Elargissement de voirie D24	Département	1958
38	Elargissement de voirie D24	Département	382
39	Elargissement de voirie D24	Département	365
40	Elargissement de voirie D24	Département	27
41	Elargissement de voirie D24	Département	61
42	Elargissement de voirie D24	Département	885
43	Elargissement de voirie D24	Département	4
44	Elargissement de voirie D24	Département	228
45	Elargissement de voirie D24	Département	267
46	Elargissement de voirie D24	Département	34
47	Elargissement de voirie D24	Département	519
48	Elargissement de voirie D24	Département	341
49	Elargissement de voirie D24	Département	733
50	Elargissement de voirie D24	Département	1869
51	Elargissement de voirie D104	Département	1495
52	Elargissement de voirie D104	Département	914
53	Elargissement de voirie D24	Département	2962
54	Elargissement de voirie D104	Département	512
55	Elargissement de voirie D104	Département	1220
56	Elargissement de voirie D104	Département	2471
57	Elargissement de voirie D104	Département	1659
58	Elargissement de voirie D104	Département	2057
59	Elargissement de voirie D104	Département	1092
60	Elargissement de voirie D104	Département	253
61	Elargissement de voirie D104	Département	416
62	Elargissement de voirie D104	Département	533
63	Elargissement de voirie D104	Département	1065
64	Elargissement de voirie D104	Département	1875
65	Elargissement de voirie D104	Département	558
66	Elargissement de voirie D104	Département	554
67	Elargissement de voirie D104	Département	963
68	Elargissement de voirie D104	Département	1742
69	Elargissement de voirie D104	Département	1376
70	Elargissement de voirie D104	Département	303
71	Elargissement de voirie D104	Département	149
72	Elargissement de voirie D104	Département	640
73	Elargissement de voirie D104	Département	149
74	Elargissement de voirie D104	Département	139
75	Elargissement de voirie D104	Département	2413
76	Elargissement de voirie D104	Département	138
77	Elargissement de voirie D104	Département	1842
78	Elargissement de voirie D104	Département	489
79	Elargissement de voirie D104	Département	2790
80	Elargissement de voirie D104	Département	562
81	Elargissement de voirie D104	Département	94
82	Elargissement de voirie D104	Département	1461
83	Elargissement de voirie D104	Département	1687
84	Elargissement de voirie D104	Département	194
85	Elargissement de voirie D104	Département	344
86	Elargissement de voirie D104	Département	809
87	Elargissement de voirie D104	Département	563
88	Elargissement de voirie D104	Département	257
89	Elargissement de voirie D104	Département	684

Liste des emplacement réservés

90	Elargissement de voirie D104	Département	331
91	Elargissement de voirie D104	Département	1957
92	Elargissement de voirie D104	Département	1369
93	Elargissement de voirie D104	Département	2683
94	Elargissement de voirie D104	Département	605
95	Elargissement de voirie D104	Département	364
96	Elargissement de voirie D104	Département	1694
97	Elargissement de voirie D104	Département	791
98	Elargissement de voirie D104	Département	849
99	Elargissement de voirie D104	Département	776
100	Elargissement de voirie D104	Département	907
101	Elargissement de voirie D104	Département	1445
102	Elargissement de voirie D104	Département	433
103	Elargissement de voirie D104	Département	1131
104	Elargissement de voirie D104	Département	162
105	Elargissement de voirie D104	Département	741
106	Elargissement de voirie D104	Département	209
107	Liaison	Commune de Saint-Baudelle	1705
108	Aménagement routier	Département	1992
109	Aménagement routier	Département	1698
110	Création d'une voie piétonne le long de l'étang de Fontaine Daniel	Commune de Saint-Georges-Buttavent	6761
111	Création d'une voie piétonne le long de l'étang de Fontaine Daniel	Commune de Saint-Baudelle	7096
112	Aménagement routier	Département	2841
113	Aménagement routier	Département	2726
114	Aménagement routier	Département	1824
115	Aménagement routier	Département	952
116	Aménagement routier RD 266	Département	935
117	Aménagement routier RD 266	Département	1265
118	Aménagement routier	Département	766
119	Aménagement routier	Département	2466
120	Aménagement routier RD 266	Département	2155
121	Aménagement routier RD 225	Département	1175
122	Aménagement routier RD 266	Département	1174
123	Aménagement routier RD 266	Département	465
124	Contournement du bourg	Commune de Saint-Georges-Buttavent	11404
125	Liaison: Le petit Frêne	Commune de Champéon	277
126	Contournement du bourg	Commune de Saint-Georges-Buttavent	6664
127	Contournement du bourg	Commune de Saint-Georges-Buttavent	14345
128	Liaison ente Jublains et Aron	Commune de Aron	17188
129	Liaison : Bourg - RN12	Commune de Parigné-sur-Braye	1787
130	Liaison: Le petit Frêne	Commune de Champéon	384
131	Liaison bord de la Mayenne	Commune de Saint-Fraimbault-de-Prières	11223
132	Accès église	Commune de Marcillé-la-ville	44
133	Eaux pluviales	Commune de Marcillé-la-ville	212
134	Liaison	Commune de Charchigné	1688
135	Liaison Les Basses Tuileries	Commune de Marcillé-la-Ville	2559
136	Liaison le Bourg - la Queufrie	Commune de Parigné-sur-Braye	3508
137	Liaison entre la pointe sud de l'étang de la Forge à la rue du Château Fouillet	Commune d'Aron	1718
138	Liaison dans le bourg	Commune de la Chapelle-au-Riboul	384
139	Aménagement de sécurisation	Commune de Montreuil-Poulay	1163
140	Mise en 2x2 voie travaux d'aménagement	Etat	182580
141	Déviation de mayenne	Etat	17167
142	Ecole de musique	Commune de Lassay-les-Châteaux	2108
143	Mise en 2x2 voie travaux d'aménagement	Etat	64410
144	Elargissement de voirie D34	Département	348
145	Elargissement de voirie D34	Département	924
147	Déviation de mayenne	Etat	374732
148	Elargissement de voirie D34	Département	2072
149	Elargissement de voirie D34	Département	832
150	Elargissement de voirie D34	Département	726
151	Elargissement de voirie D34	Département	2794
152	Elargissement de voirie D34	Département	2630
153	Elargissement de voirie D34	Département	299
154	Elargissement de voirie D34	Département	147
155	Elargissement de voirie D34	Département	1061
156	Elargissement de voirie D34	Département	3803
157	Elargissement de voirie D34	Département	1155
158	Elargissement de voirie D34	Département	1126
159	Elargissement de voirie D34	Département	2040
160	inconnue	Commune de Marcillé-la-ville	5716
161	Aménagement de la place	Commune de Grazay	128
162	Elargissement de voirie D104	Département	859
163	inconnue	Commune de Marcillé-la-ville	1174
164	Aménagement routier	Département	1170
165	Aménagement routier	Département	1477
166	Aménagement routier	Département	952
167	Aménagement routier	Département	332
168	Aménagement routier	Département	197
169	Aménagement routier	Département	1839
170	Aménagement routier	Département	335
171	Aménagement routier	Département	127
172	Aménagement routier	Département	373
173	Aménagement routier	Département	876
174	Aménagement routier	Département	110

Liste des emplacement réservés

175	Aménagement routier	Département	978
176	Aménagement routier	Département	1141
177	Aménagement routier	Département	1137
178	Aménagement routier	Département	1551
179	Aménagement routier	Département	1157
180	Aménagement routier	Département	623
181	Aménagement routier	Département	950
182	Aménagement routier	Département	2146
183	Aménagement routier	Département	1598
184	Aménagement routier	Département	570
185	Aménagement routier	Département	553
186	Aménagement routier	Département	552
187	Aménagement routier	Commune de Placé	641
188	Aménagement routier	Département	1135
189	Aménagement routier	Département	1303
190	Aménagement routier	Département	971
191	Aménagement routier	Département	1021
192	Réalisation d'une déviation sur la RD508	Mayenne Communauté	40645
193	Liaison	Commune de Champéon	111
194	Aménagement routier	Département	1187
195	Aménagement routier	Département	1199
196	Aménagement carrefour RD132 - RD217	Département	2018
197	Aménagement carrefour RD132 - RD217	Département	3611
198	Aménagement carrefour RD132 - RD217	Département	250
199	Aménagement carrefour RD132 - RD217	Département	1676
200	Aménagement RD508	Département	896
201	Aménagement RD277	Département	351
202	Aménagement RD620	Département	1136
203	Aménagement RD620	Département	457
204	Aménagement RD277	Département	431
205	Aménagement RD250	Département	2155
206	Aménagement RD277	Département	276
207	Aménagement RD277	Département	1442
208	Aménagement RD217	Département	1013
209	Aménagement RD157	Département	119
210	Aménagement RD508	Département	597
211	Aménagement RD12	Département	806
212	Aménagement RD157	Département	547
213	Liaison Chapelle St Ouie	Commune de la Bazoge-Montpinçon	3534
214	Aménagement RD157	Département	199
215	Aménagement RD157	Département	222
216	Aménagement du carrefour entre RD207 et RD253	Département	506
218	Aménagement du carrefour entre RD207 et RD253	Département	358
219	Aménagement du carrefour entre RD207 et RD253	Département	372

220	Construction de logements "Fonds de jardins"	Commune de Contest	4057
221	Route	Commune de Moulay	5390
224	Liaison le long de la Mayennne	Commune de Saint-Fraimbault-de-Prières	495
225	Liaison le long de la Mayennne	Commune de Saint-Fraimbault-de-Prières	6513
226	Liaison entre le Plessis et le bourg	Commune du Ribay	975
227	Liaison	Commune de Saint-Georges-Buttavent	809
228	Amélioration des conditions de visibilité et de sécurité	Commune de Martigné-sur-Mayenne	665
229	Amélioration des conditions de visibilité et de sécurité	Commune de Martigné-sur-Mayenne	303
230	Extension des équipements sportifs	Commune de Saint-Fraimbault-de-Prières	26037
231	Amélioration des conditions de visibilité et de sécurité	Commune de Martigné-sur-Mayenne	236
232	Amélioration des conditions de visibilité et de sécurité	Commune de Martigné-sur-Mayenne	427
233	Amélioration des conditions de visibilité et de sécurité	Commune de Martigné-sur-Mayenne	1324
234	Amélioration des conditions de visibilité et de sécurité	Commune de Martigné-sur-Mayenne	427
235	Amélioration des conditions de visibilité et de sécurité	Commune de Martigné-sur-Mayenne	269
236	Liaison ente Montpinçon et le Bois Roux	Commune de la Bazoge-Montpinçon	4670
236	Liaison ente Montpinçon et le Bois Roux	Commune de la Bazoge-Montpinçon	110
237	Liaison entre la route de Jublains (D160) et le stade	Commune de Grazay	10140
238	Liaison entre le chemin de la loge et la petite immigrée	Commune de Lassay-les-Châteaux	1715
239	Liaison ente Jublains et Aron	Commune de Jublain	10968
240	Liaison	Commune de Contest	612
241	Liaison: Le petit Frêne	Commune de Champéon	712
242	Liaison entre l'impasse des Vielles rues et la route de Jublains	Commune de Grazay	586
243	Liaison : Doucé	Commune de Grazay	3277
244	Désenclavement des maisons de bourg	Commune de la Haie-Traversaine	496
245	Liaison le long du plan d'eau	Commune de la Haie-Traversaine	5925
246	Liaison entre l'impasse de l'Epine et le ruisseau du boulay	Commune du Horps	523
247	Liaison entre la Mayenne le chemin longeant le ruisseau du chorin	Commune de Saint-Baudelle	1038
248	Liaison : élargissement du chemin des Caillères	Commune de Champéon	1815
249	Liaison	Commune d'Aron	554
250	Extension du groupe scolaire	Commune de Commer	1219
251	Liaison: Le petit Frêne	Commune de Champéon	812
252	Liaison Centre-Ville - Lycée	Commune de Mayenne	46
253	Voie de desserte pour le désenclavement de la zone 2AUh ou/et chemins pétons - cyclable	Commune de Parigné-sur-Braye	315

Liste des emplacement réservés

254	Liaison entre l'Aron et le chemin de la Petitère	Commune d'Aron	2391
255	Elargissement de la voie	Commune de Mayenne	7
256	Liaison bord de la Mayenne	Commune de Mayenne	19663
257	Liaison ente Jublains et Belgeard	Commune de Jublain	2598
258	Liaison le petit Mézeray	Commune de Jublain	1152
259	Liaison ente Jublains et Belgeard	Commune de Jublain	3192
260	Logement	Commune de Thuboeuf	140
261	Parking	Commune de Sainte-Marie-du-Bois	644
262	Liaison Route de Beauchêne	Commune de la Bazoge-Montpinçon	1306
263	Liaison entre Chambellant et les Bruyères	Commune de la Bazoge-Montpinçon	500
264	Logement	Commune de Saint-Georges-Buttavent	3896
265	Aménagement routier	Commune de Saint-Georges-Buttavent	1721
266	Accès	Commune de Sainte-Marie-du-Bois	653
267	Liaison le long du ruisseau de l'Anxure	Commune de Saint-Germain-d'Anxure	4773
268	Liaison le Bourg - le lotissement	Commune de Parigné-sur-Braye	573
269	Dégagement de la vue	Commune de Mayenne	2217
270	Liaison entre le bourg et La Gare	Commune de Saint-Fraimbault-de-Prières	1110
271	Agrandissement du cimetière	Commune de Saint-Baudelle	1048
272	Séchoir	Commune de Lassay-les-Châteaux	4463
273	Liaison ente le lotissement et le chemin Beauvais	Commune de Jublain	1191
274	Liaison entre la vallée et St Fraimbault	Commune de Lassay-les-Châteaux	2885
275	Liaison le long de la RD126	Commune de Lassay-les-Châteaux	786
276	Extension du cimetière	Commune du Horps	781
277	Construction de d'un bâtiment technique (station d'épuration)	Commune d'Hardanges	453
278	Liaison à l'arrière du forum	Commune de Jublain	253
279	Liaison ente le bourg et le château de la Francelière	Commune de Jublain	580
280	Liaison entre l'atelier communal et les lagunes	Commune de Contest	2538
281	Liaison entre la zone artisanale et le stade	Commune de Contest	691
282	Accès et parking du cimetière	Commune d'Hardanges	757
283	Liaison	Commune de Contest	5805
284	Liaison	Commune de Charchigné	909
285	Liaison	Commune d'Aron	1118
286	Construction de logements	Commune de Contest	6616
287	Logement	Commune de Charchigné	364
288	Elargissement de voirie D34	Département	596
289	Elargissement de voirie D34	Département	423
290	Elargissement de voirie D34	Département	1997
291	Elargissement de voirie D34	Département	1659
292	Elargissement de voirie D34	Département	493
293	Elargissement de voirie D34	Département	236
294	Elargissement de voirie D34	Département	2285
295	Elargissement de voirie D34	Département	610
296	Elargissement de voirie D34	Département	93
297	Elargissement de voirie D34	Département	885
298	Elargissement de voirie D34	Département	3073
299	Elargissement de voirie D34	Département	929
300	Elargissement de voirie D34	Département	1999
301	Elargissement de voirie D34	Département	1595
302	Elargissement de voirie D34	Département	1363
303	Elargissement de voirie D34	Département	890
304	Elargissement de voirie D34	Département	1916
305	Elargissement de voirie D34	Département	1151
306	Elargissement de voirie D34	Département	1413
307	Elargissement de voirie D34	Département	1672
308	Elargissement de voirie D34	Département	329
309	Elargissement de voirie D34	Département	1656

Tableau d'assemblage

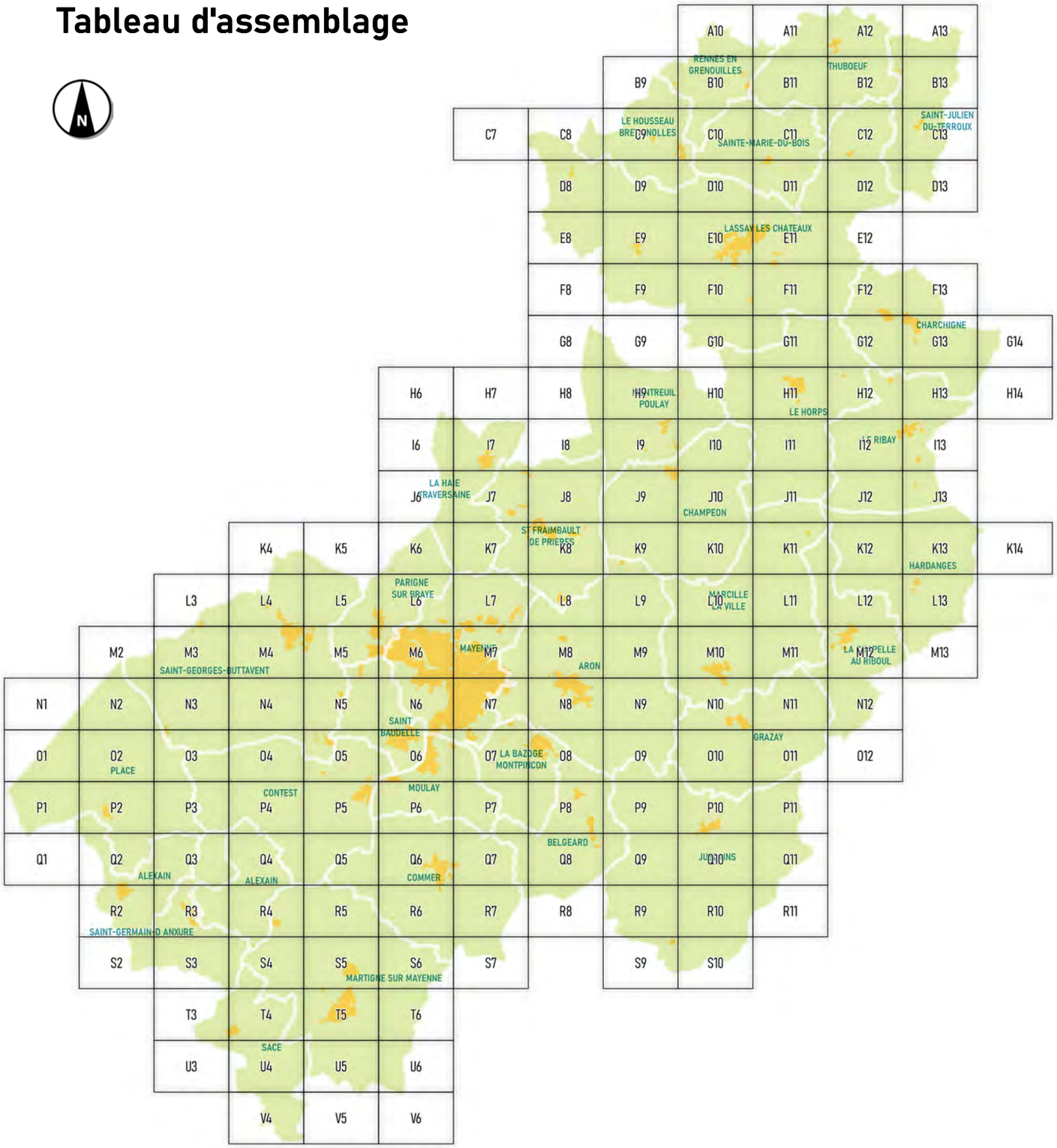

Légende

Limite communale

PRESCRIPTIONS PONCTUELLES

- Patrimoine bâti protégé
- Arbre protégé
- Bâtiment susceptible de changer de destination

PRESCRIPTIONS LINÉAIRES

- Haie protégée
- Linéaire de commerce
- Chemin protégé ou à créer

PRESCRIPTIONS SURFACIQUES

- Orientation d'aménagement et de programmation (OAP)
- Secteur de taille et capacité d'accueil limitées (STECAL)
- Emplacement réservé
- Espace boisé classé
- Espace vert protégé
- Zone humide

ZONES

- UA
- UAf
- UB
- UBa
- UC
- UD
- UE
- UEa
- UEc
- UH
- 1AUh
- 1AUe
- 2AUh
- 2AUe
- A
- AP
- N
- Nc
- NL

CODRA

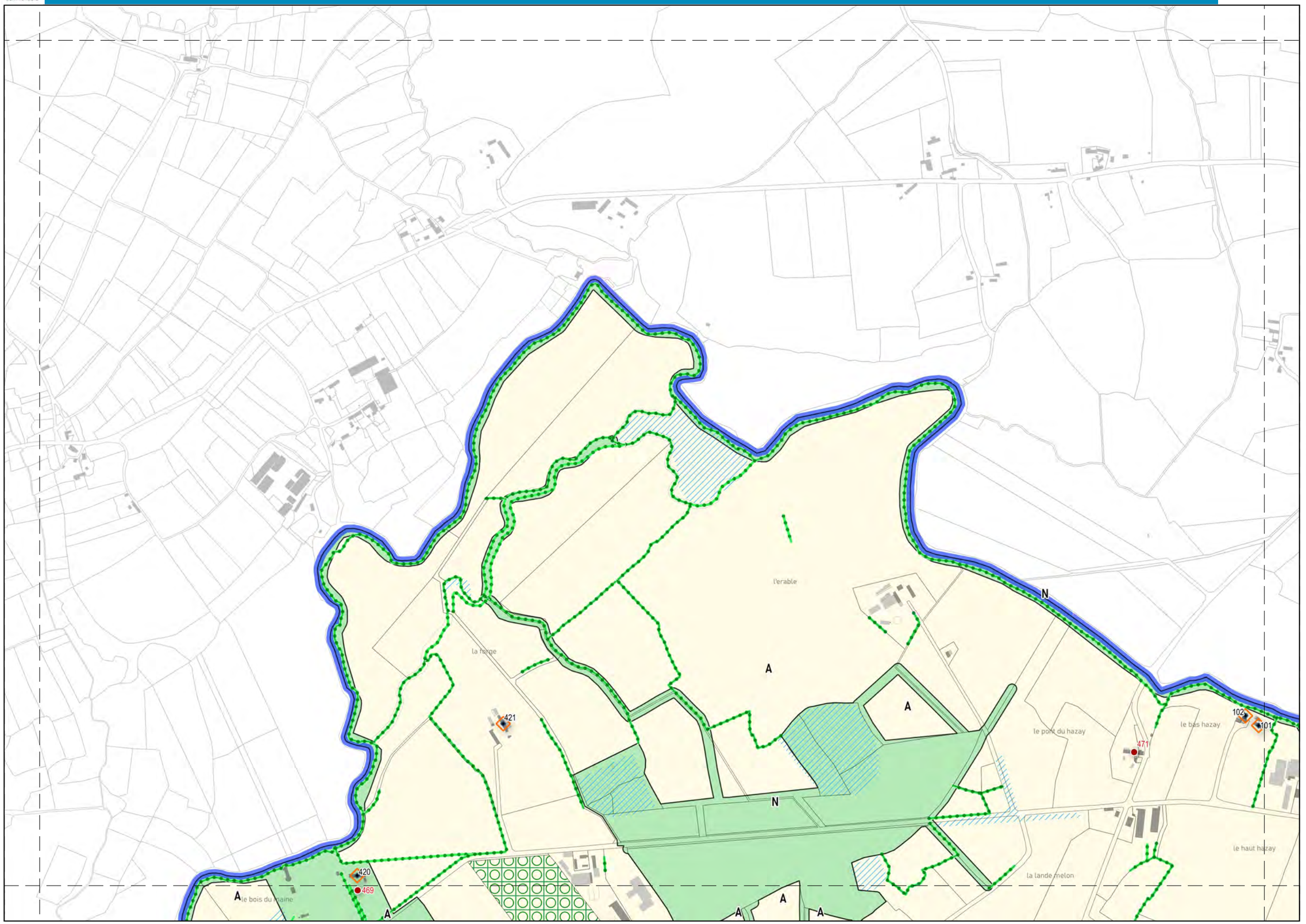

A11
B10

Sources : cadastre DGFiP - avril 2019, CODRA, Mayenne Communauté

0 100 200 m
1 / 7500ème

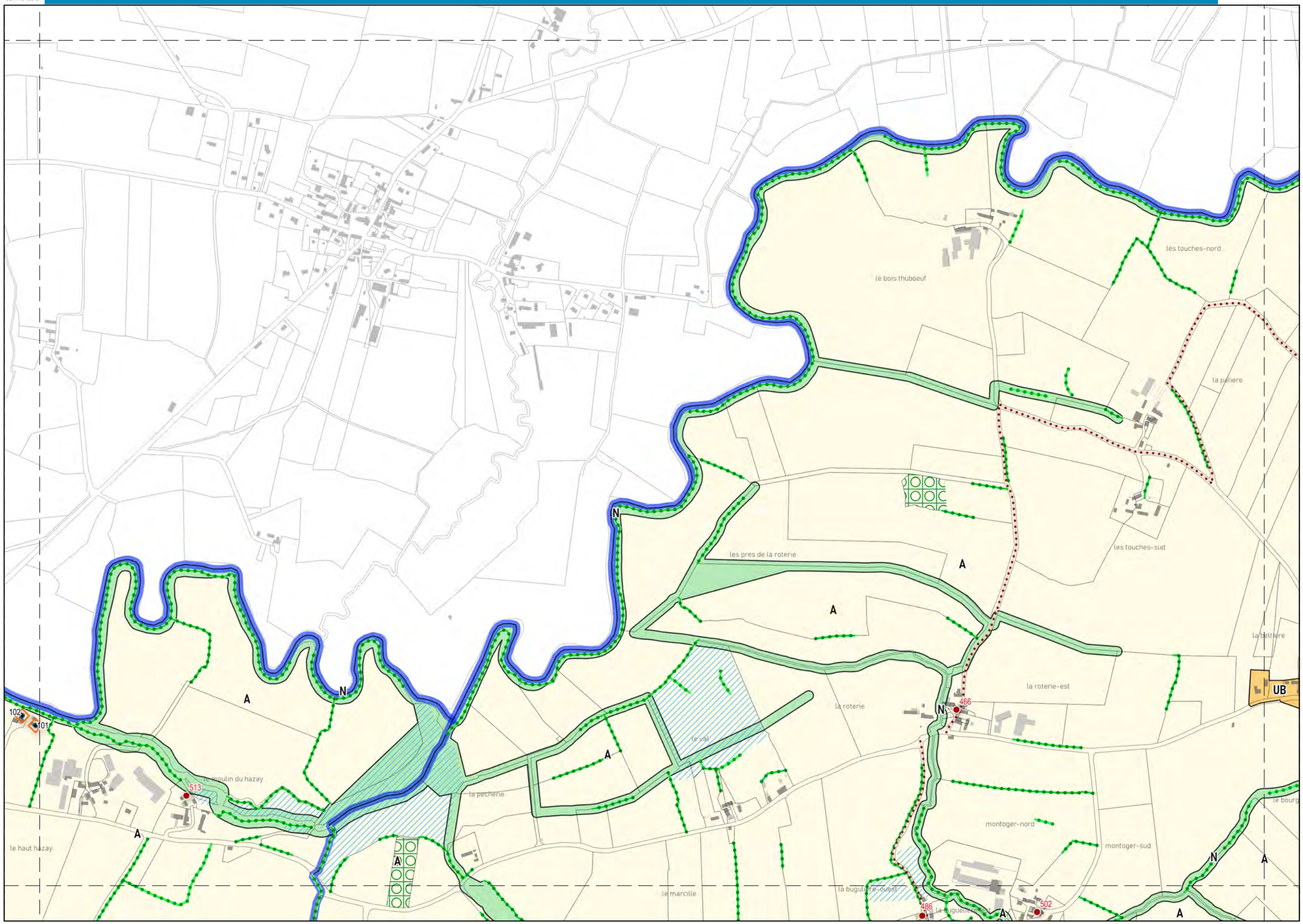

A10
A12
B11

Sources : cadastre DGFiP - avril 2019, CODRA, Mayenne Communauté

0 100 200 m
1 / 7500ème

CODRA

PLUi de Mayenne Communauté - Plan de zonage

SAINT-JULIEN-DU-TERROUX - THUBOEUF

Vu pour être joint à la délibération du Conseil Communautaire approuvant le PLUi le 4 février 2020

A12

◀ A11

A13 ▶

▼ B12 ▼

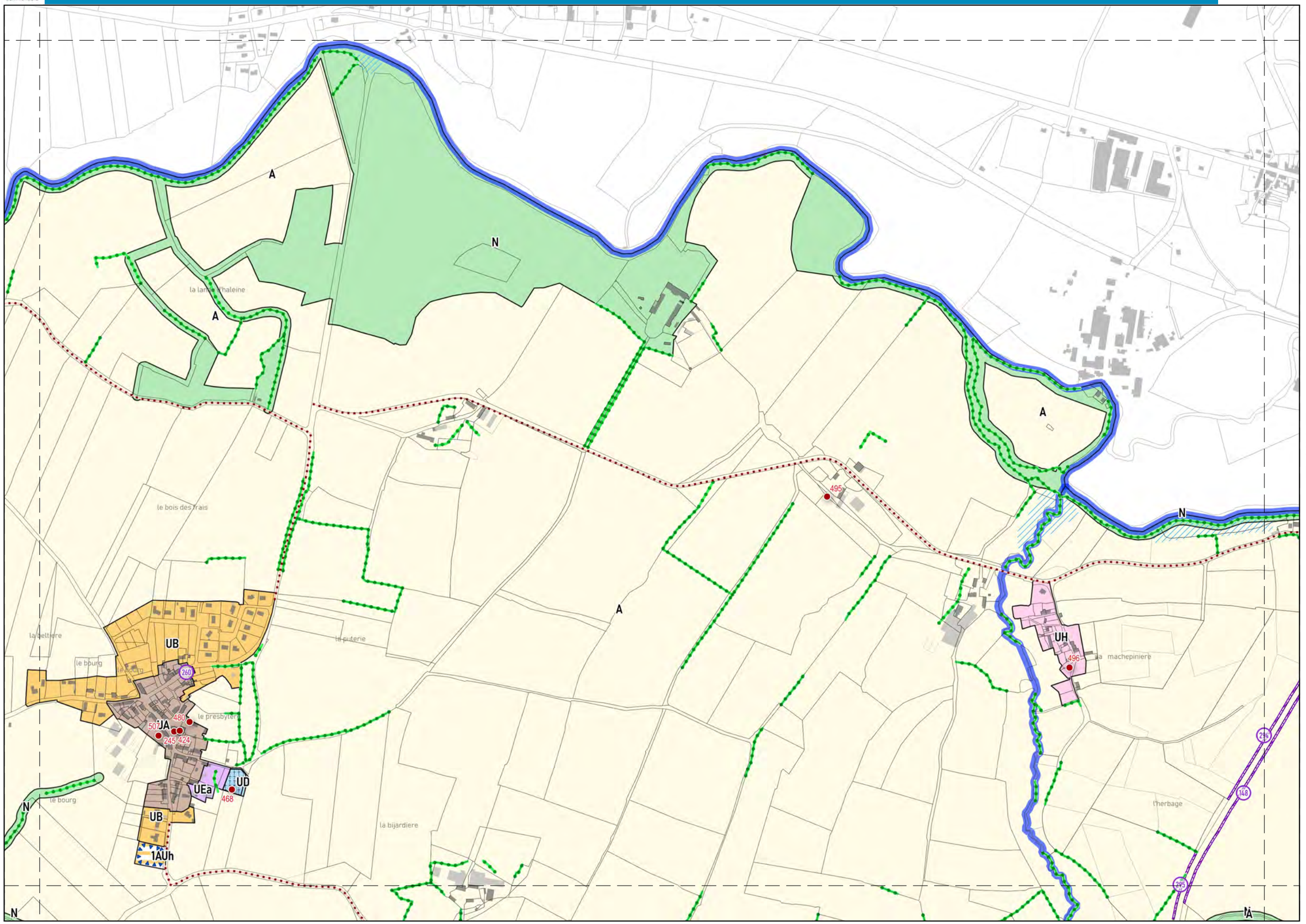

CODRA

Sources : cadastre DGFiP - avril 2019, CODRA, Mayenne Communauté

0 100 200 m

1 / 7500ème

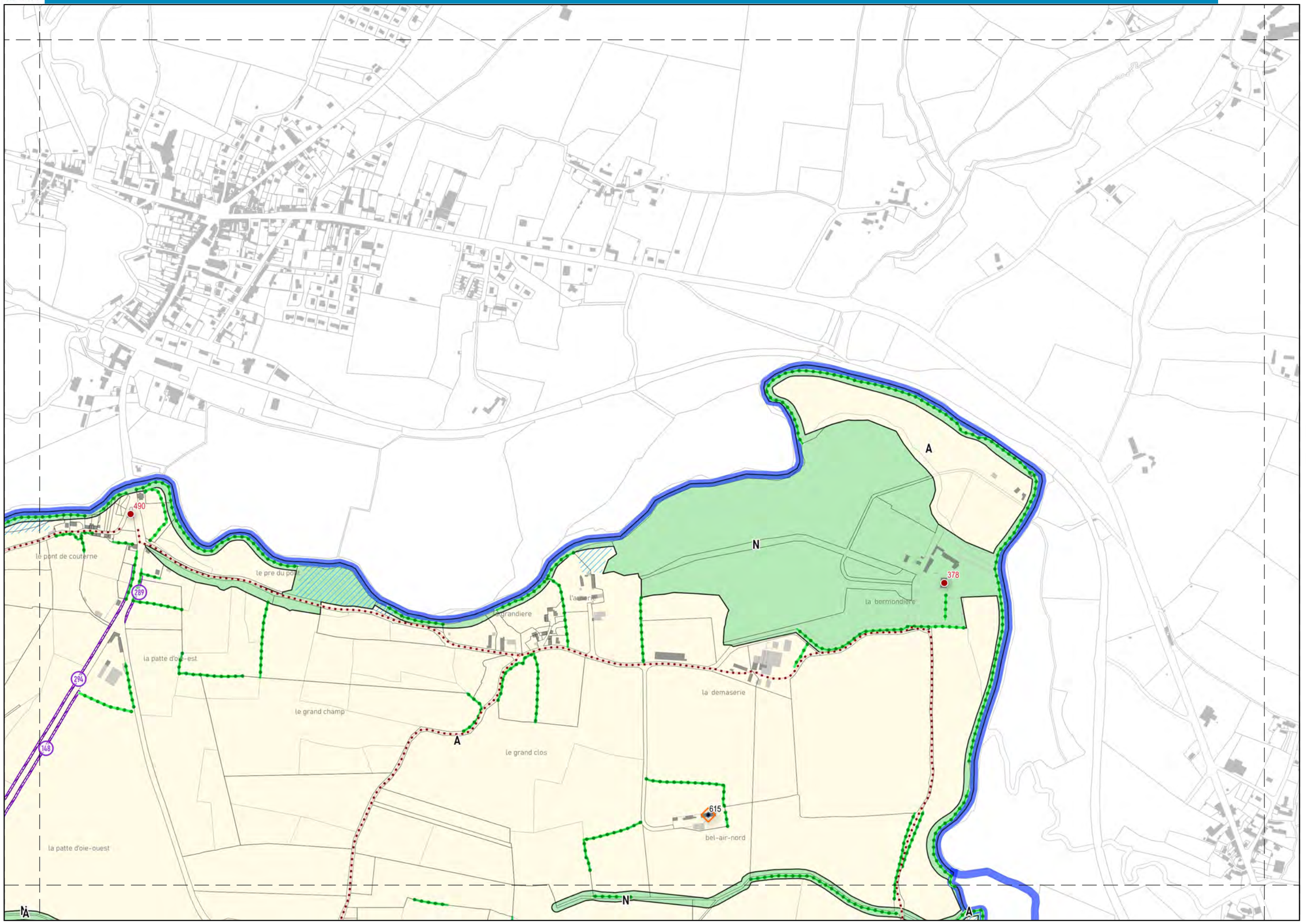

◀ A12
▼ B13 ▼

Sources : cadastre DGFiP - avril 2019, CODRA, Mayenne Communauté

0 100 200 m
1 / 7500ème

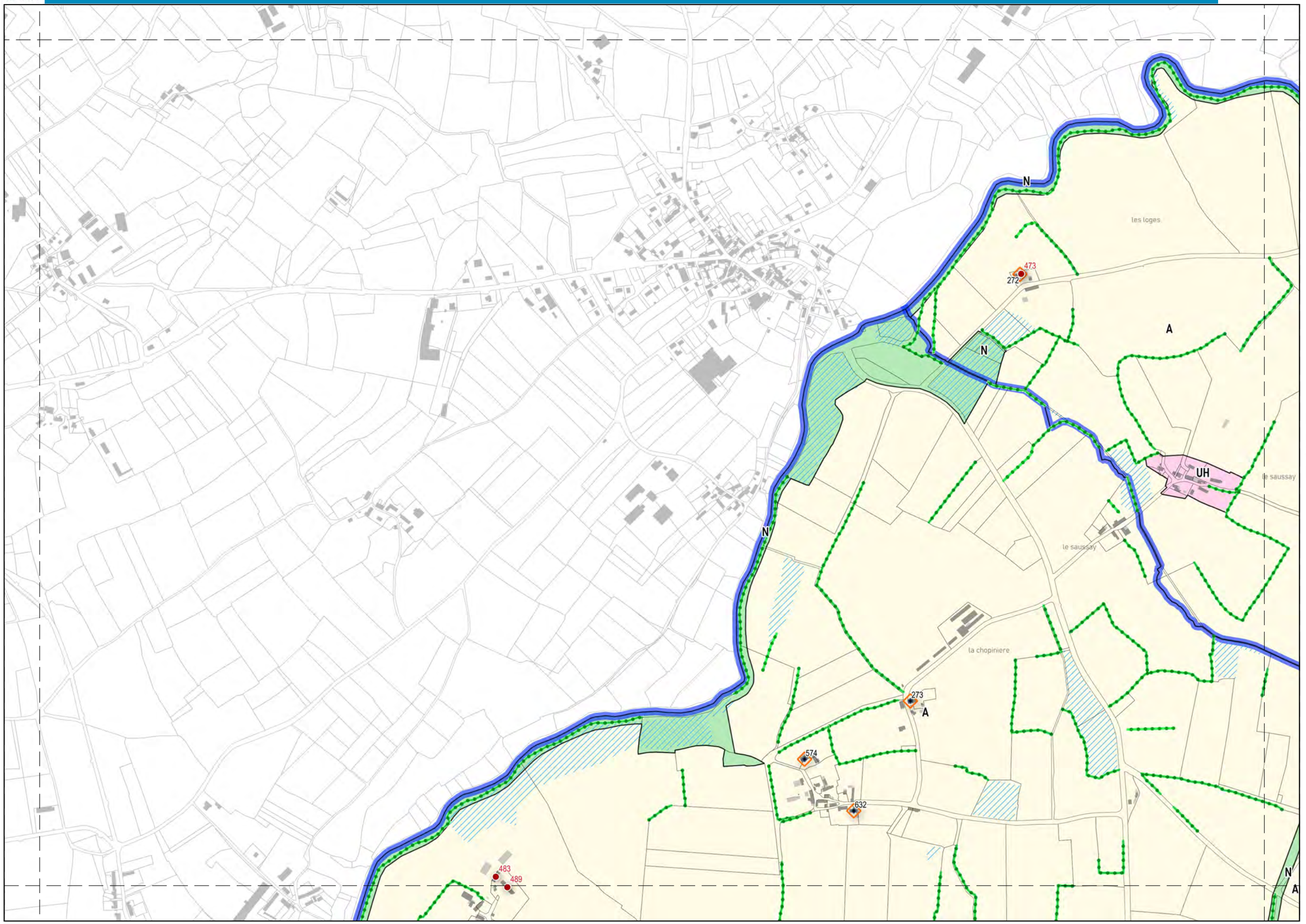

B10

Sources : cadastre DGFiP - avril 2019, CODRA, Mayenne Communauté

0 100 200 m
1 / 7500ème

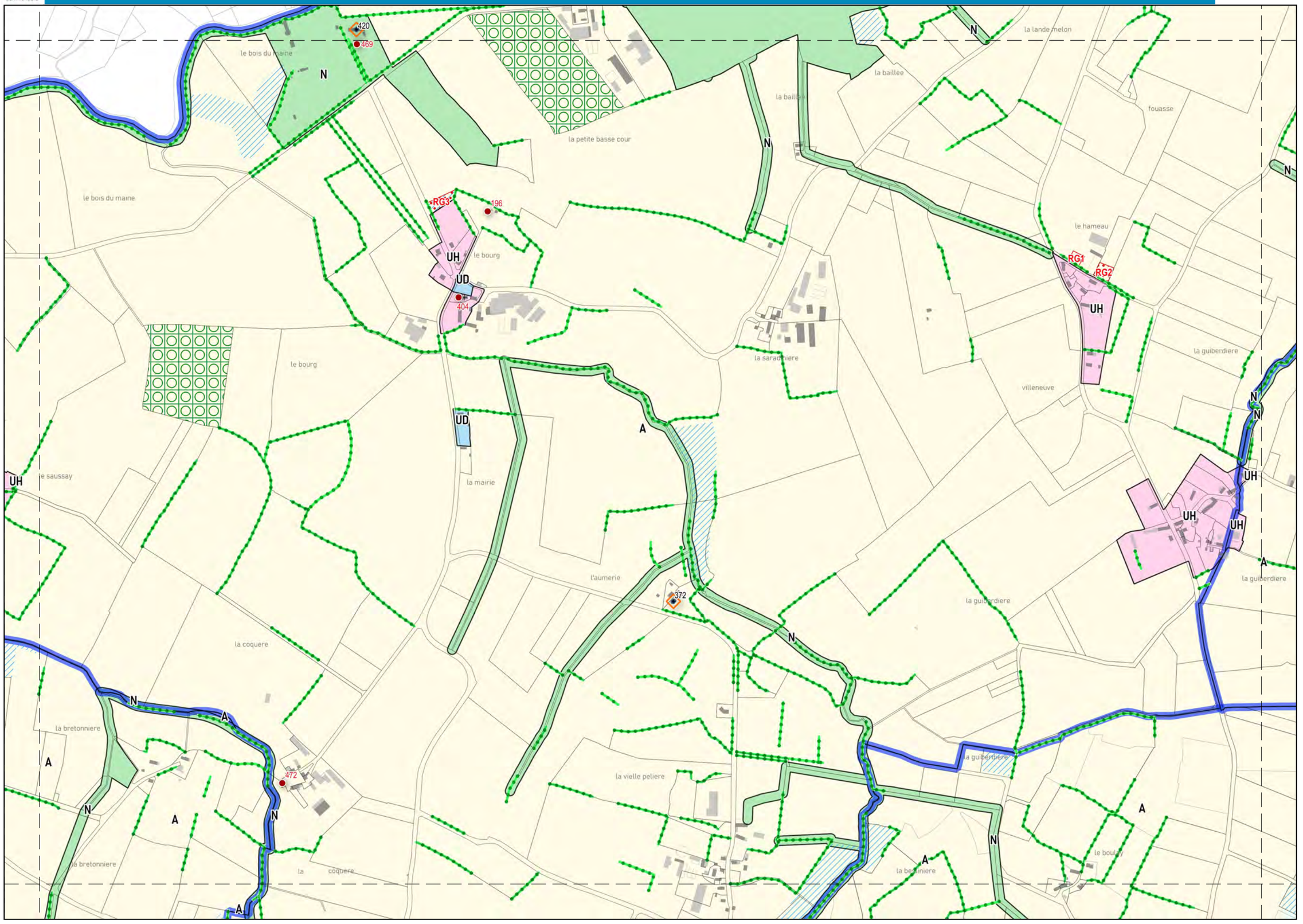

◀ B9 ◀

▶ B11 ▶

▼ C10 ▼

CODRA

Sources : cadastre DGFiP - avril 2019, CODRA, Mayenne Communauté

0 100 200 m

1 / 7500ème

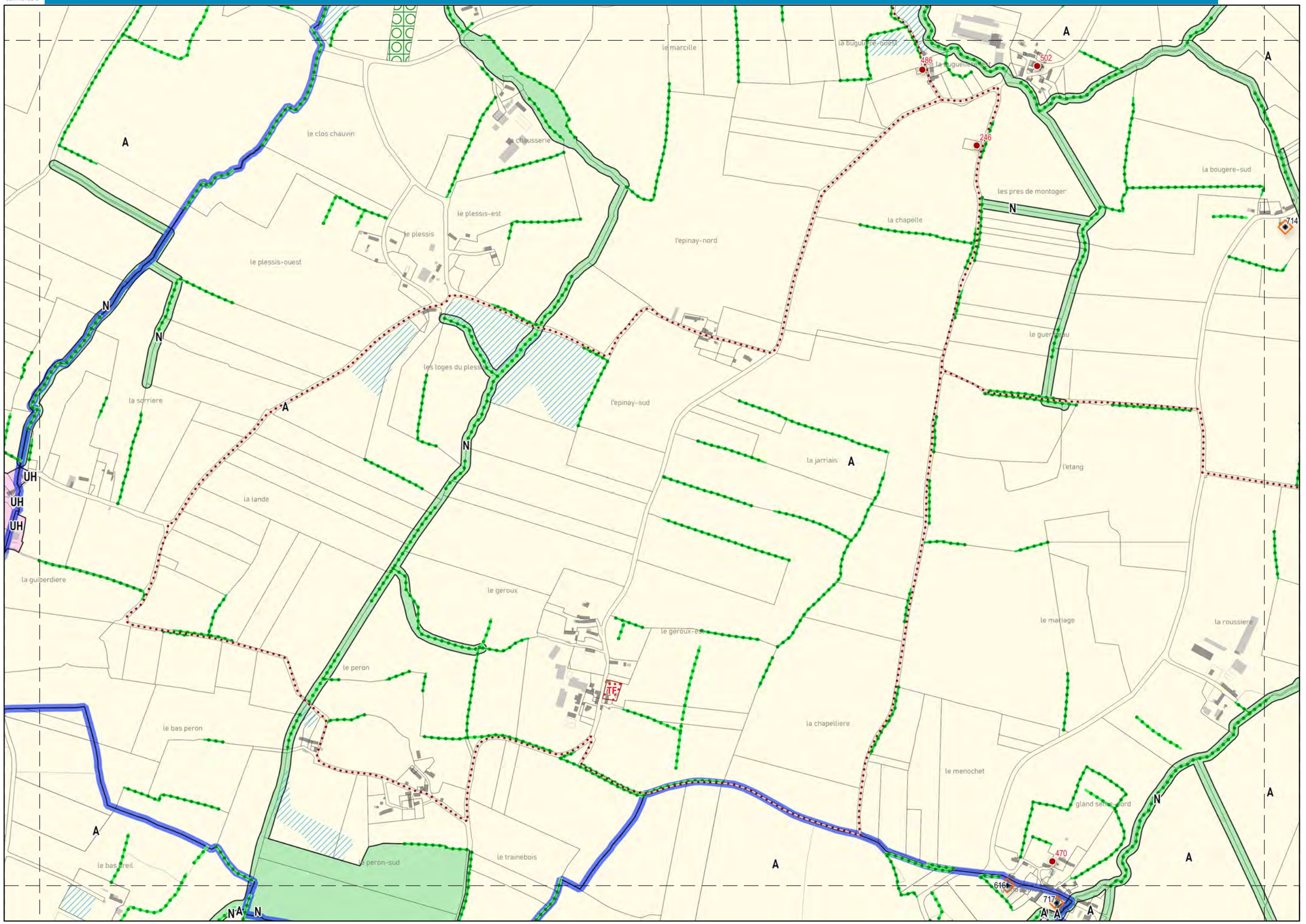

◀ B10 ◀
▶ B12 ▶

CODRA

Sources : cadastre DGFiP - avril 2019, CODRA, Mayenne Communauté

0 100 200 m
1 / 7500ème

PLUi de Mayenne Communauté - Plan de zonage

LASSAY LES CHATEAUX - SAINT-JULIEN-DU-TERROUX - THUBOEUF

▲ A12 ▲

Vu pour être joint à la délibération du Conseil Communautaire approuvant le PLUi le 4 février 2020

B12

◀ B11 ◀

▶ B13 ▶

▼ C12 ▼

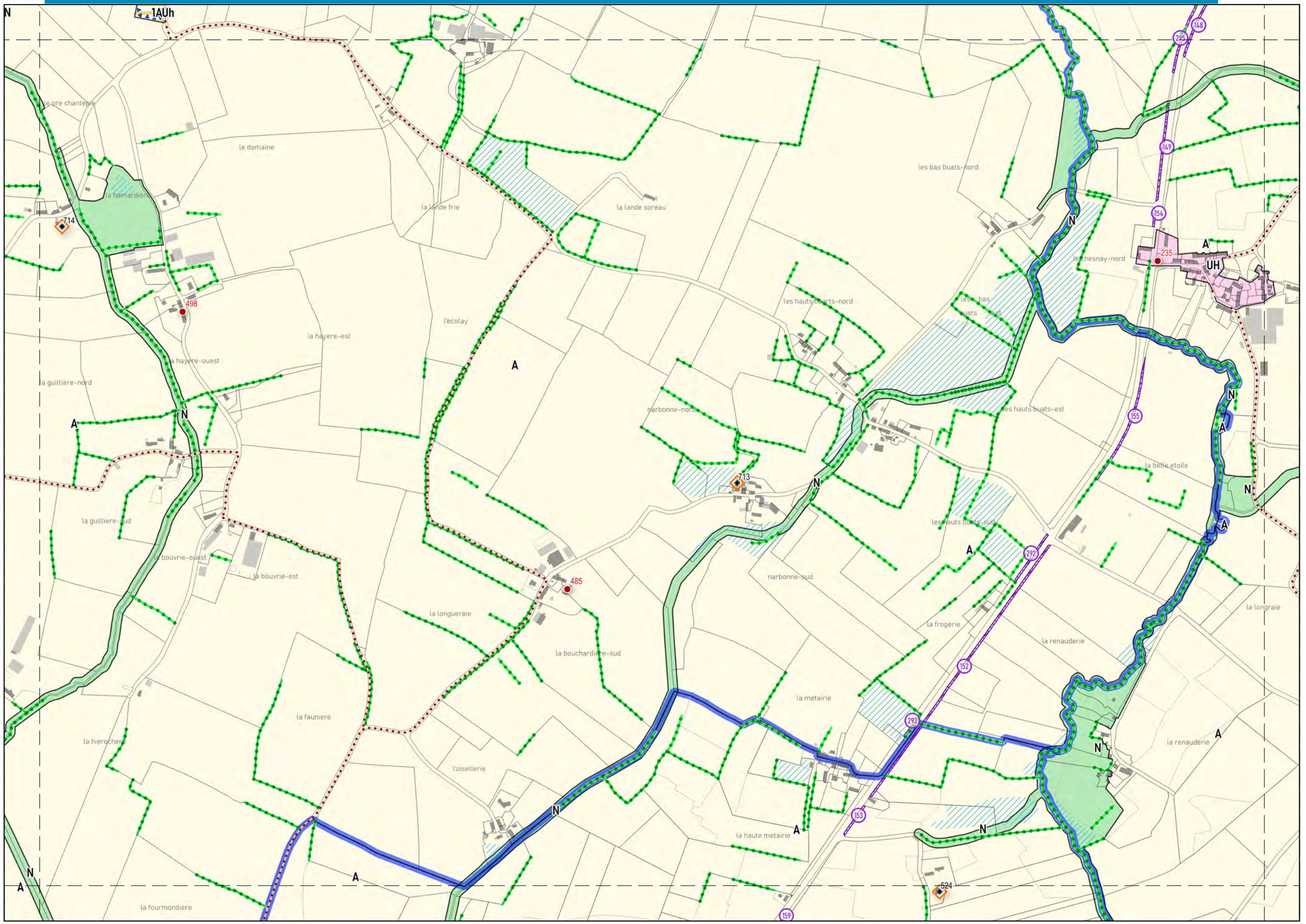

CODRA

Sources : cadastre DGFiP - avril 2019, CODRA, Mayenne Communauté

0 100 200 m

1 / 7500ème

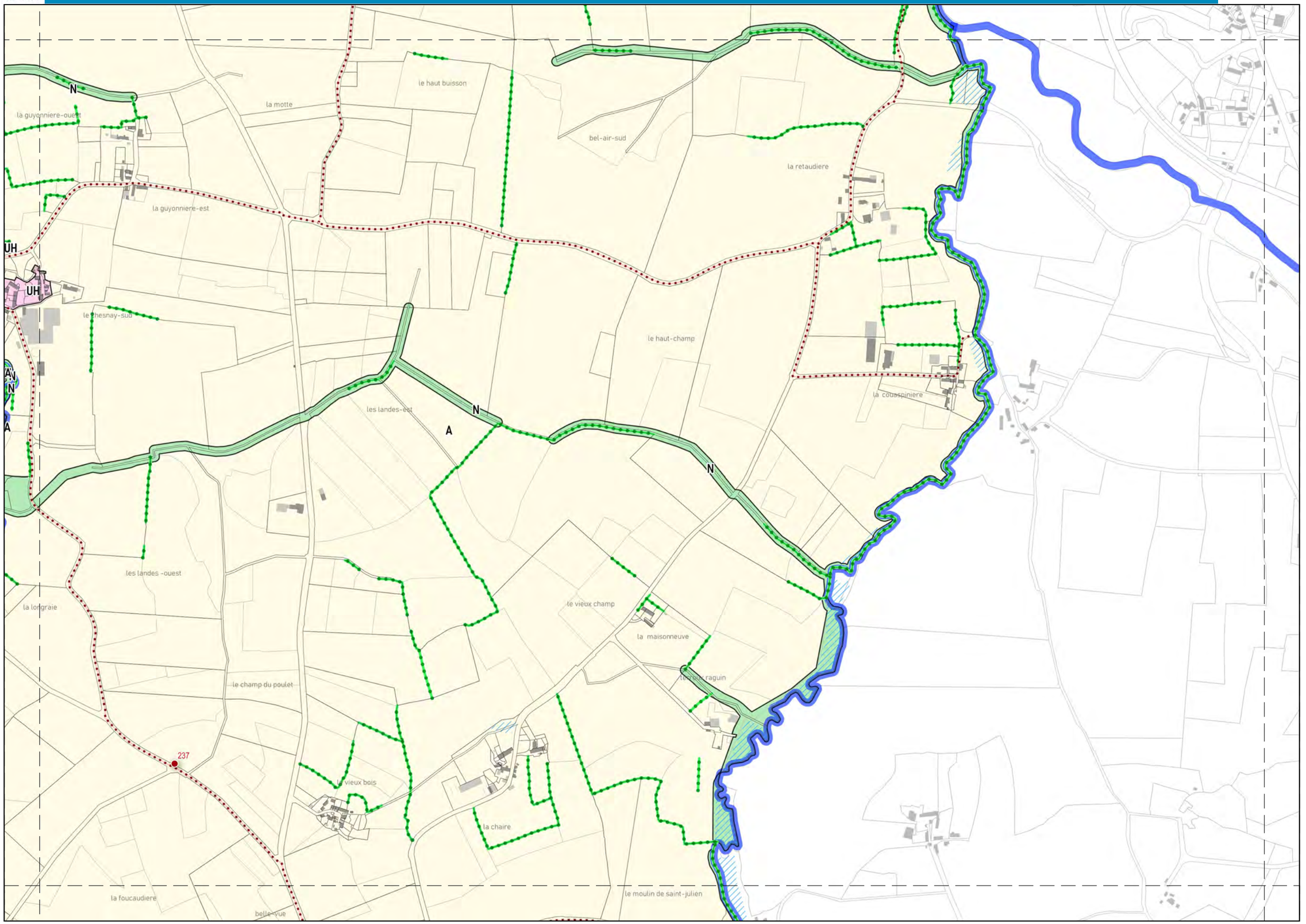

◀ B12 ◀

▼ C13 ▼

▶
▶

CODRA

Sources : cadastre DGFiP - avril 2019, CODRA, Mayenne Communauté

0 100 200 m

1 / 7500ème

N

Vu pour être joint à la délibération du Conseil
Communautaire approuvant le PLUi le 4 février 2020

C8

Sources : cadastre DGFiP - avril 2019, CODRA, Mayenne Communauté

0 100 200 m
1 / 7500ème

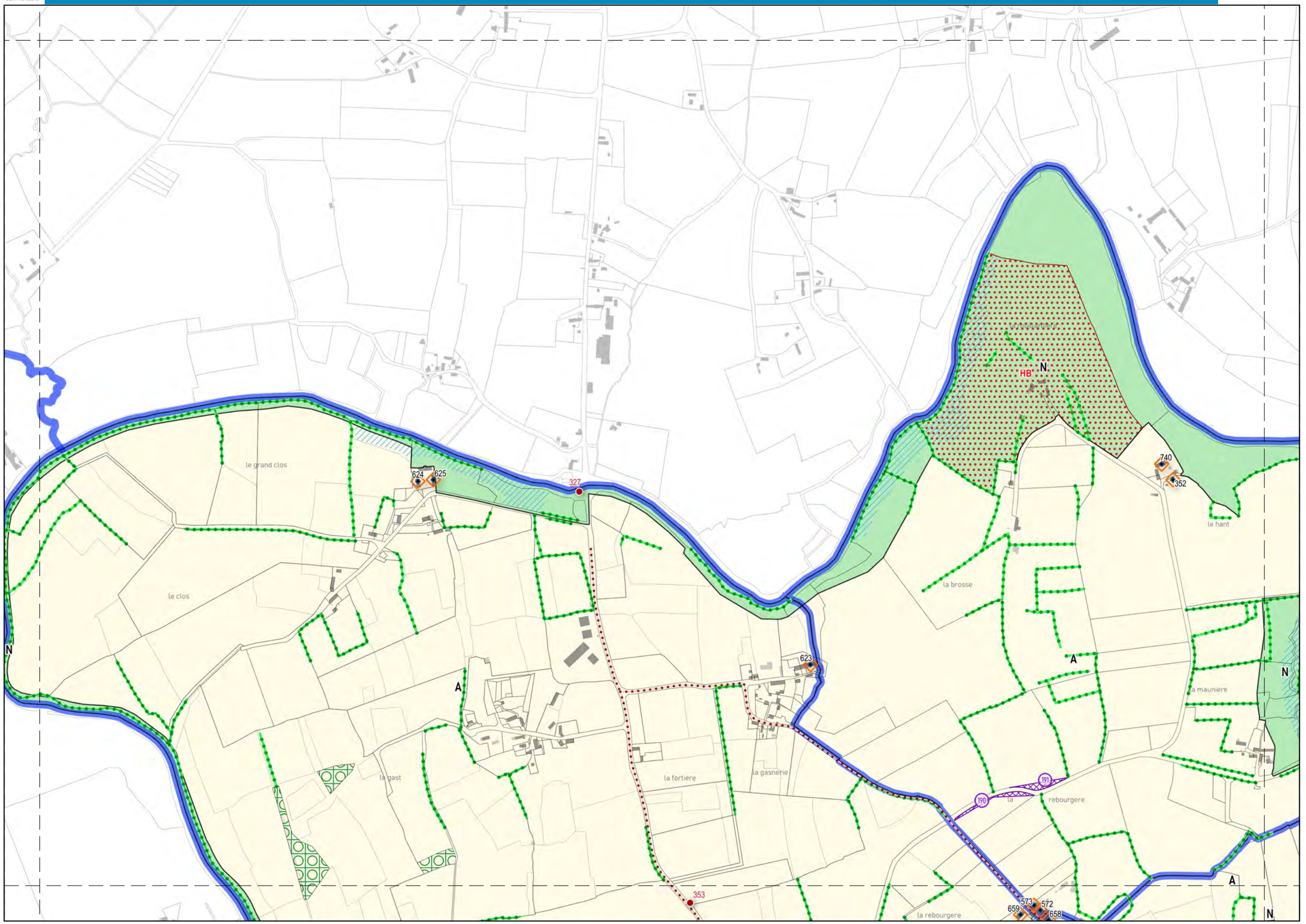

◄ C7
► C9
▼ D8 ▼

CODRA

Sources : cadastre DGFiP - avril 2019, CODRA, Mayenne Communauté

0 100 200 m

1 / 7500ème

◀ C8

▶ C10

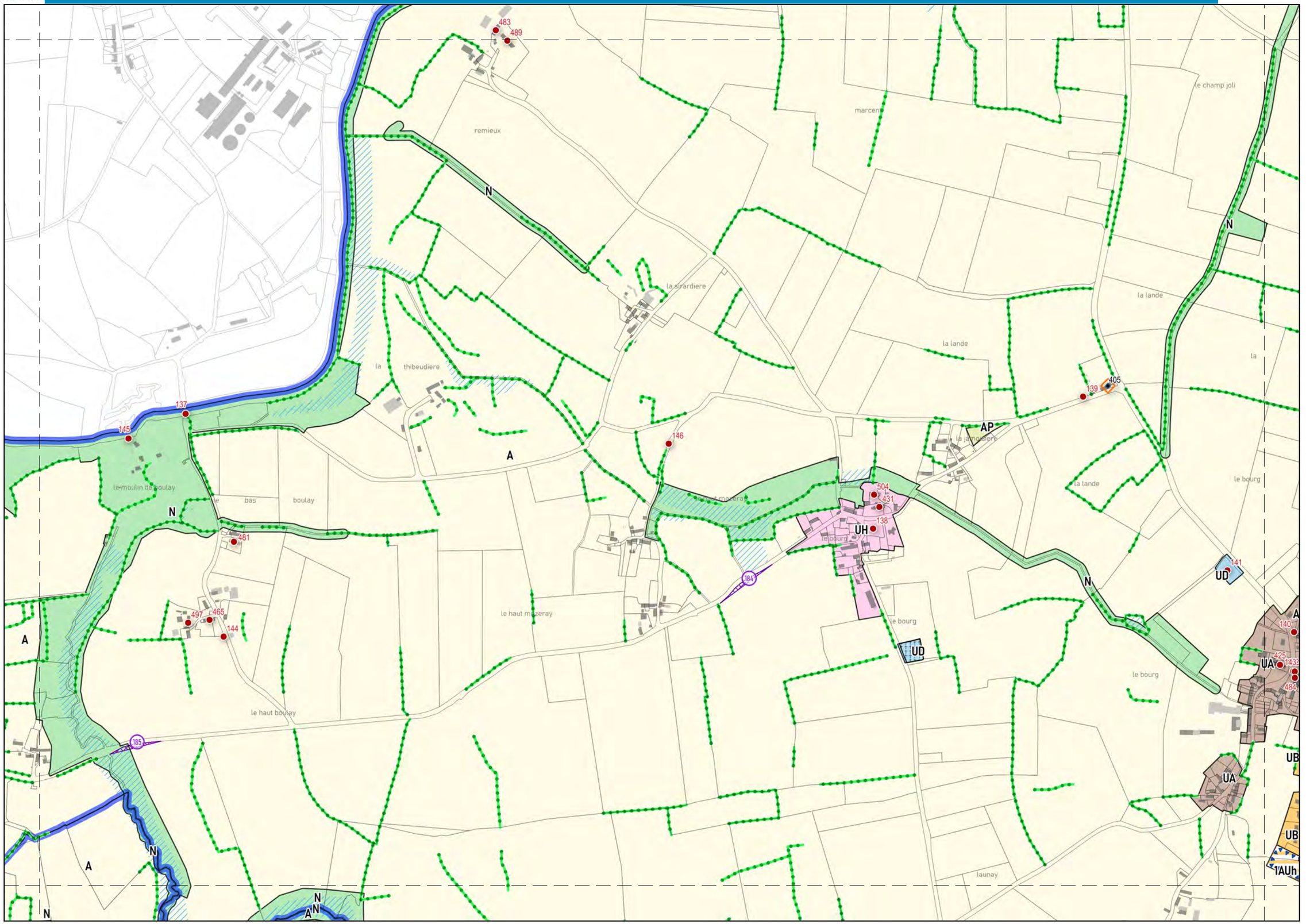

▼ D9 ▼

CODRA

Sources : cadastre DGFiP - avril 2019, CODRA, Mayenne Communauté

0 100 200 m
1 / 7500ème

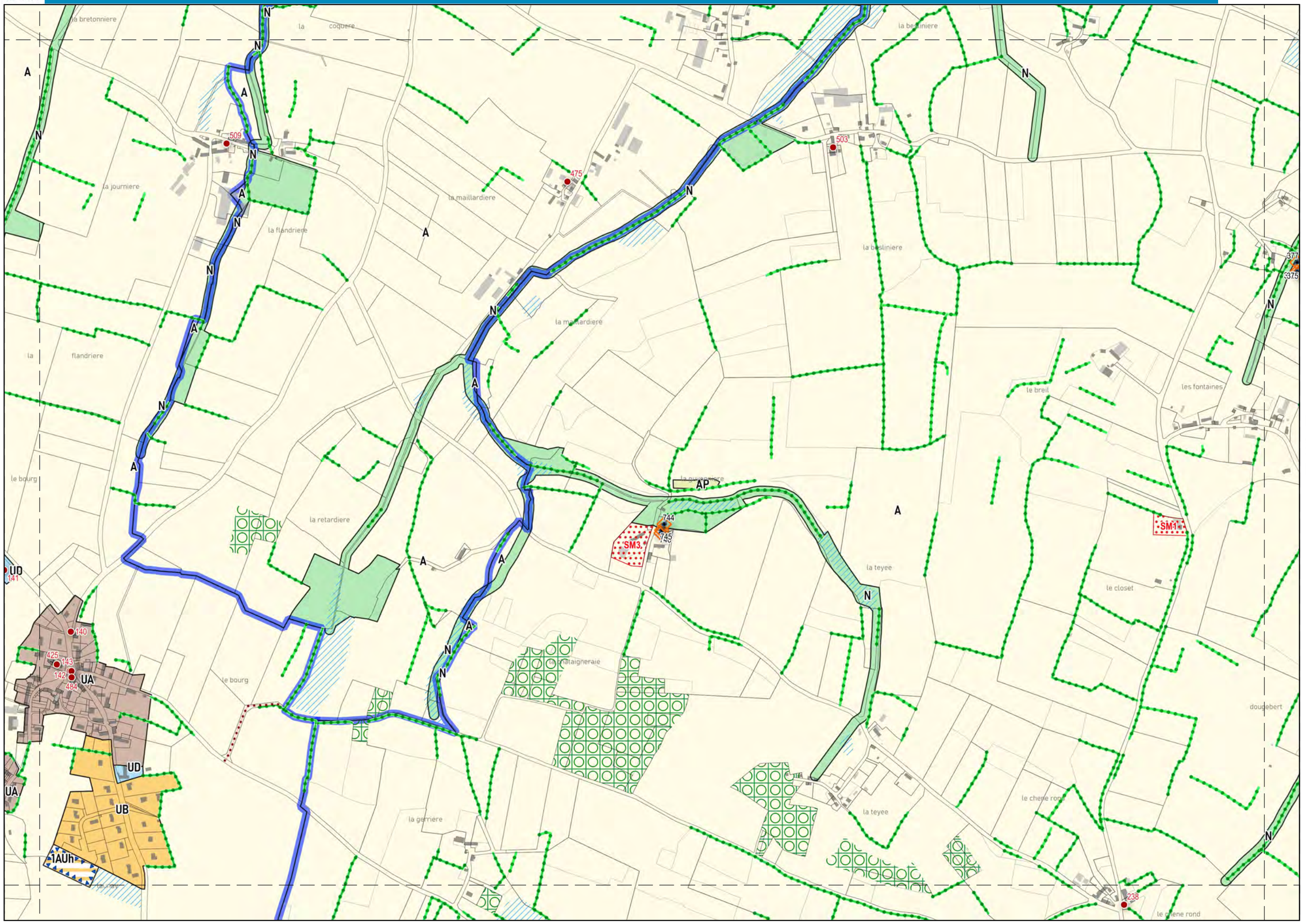

◀ C9 ◀ ▶ C11 ▶

▼ D10 ▼

CODRA

Sources : cadastre DGFiP - avril 2019, CODRA, Mayenne Communauté

0 100 200 m
1 / 7500ème

PLUi de Mayenne Communauté - Plan de zonage

SAINTE-MARIE-DU-BOIS - LASSAY LES CHATEAUX - THUBOEUF

▲ B11 ▲

Vu pour être joint à la délibération du Conseil Communautaire approuvant le PLUi le 4 février 2020

C11

◄ C10

C12 ►

▼ D11 ▼

le bas reil
le peron-sud
le trainebois
la ronette
les jouassieres
montoyer
le grand gland seme
gland seme-est
gland seme-sud
la tannerie
touchardiere
la cellerie
la belliere
les aumones
la sensive
la perriere
la rouesiere
la besliere
dougebert
la pescheliere
la drouardiere
vodoger
la biardiere
la truchere

A
N
UA
UD
1AUh
SM2

Sources : cadastre DGFiP - avril 2019, CODRA, Mayenne Communauté

0 100 200 m

1 / 7500ème

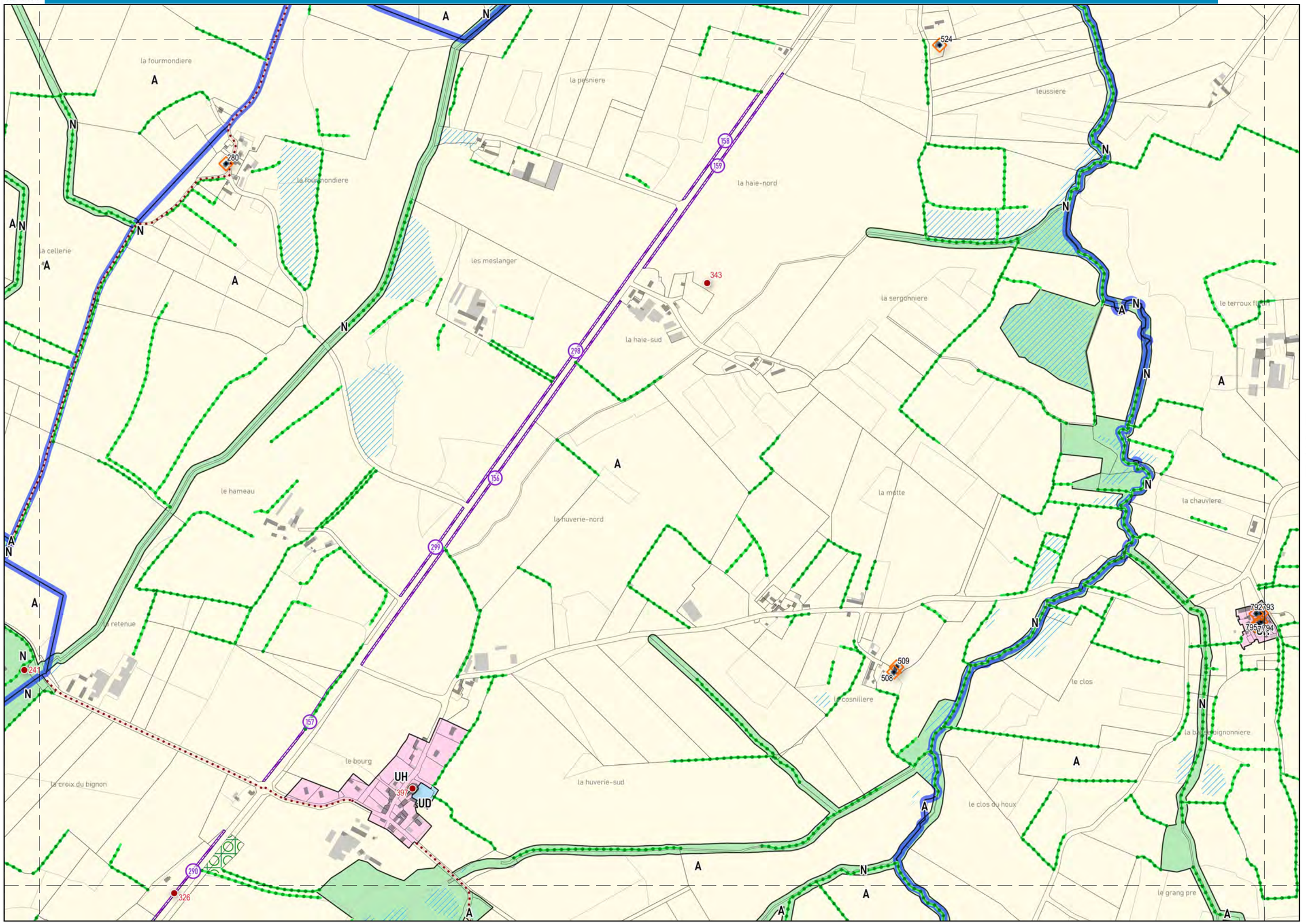

◀ C11 ◀
▶ C13 ▶
▼ D12 ▼

CODRA

Sources : cadastre DGFiP - avril 2019, CODRA, Mayenne Communauté

0 100 200 m
1 / 7500ème

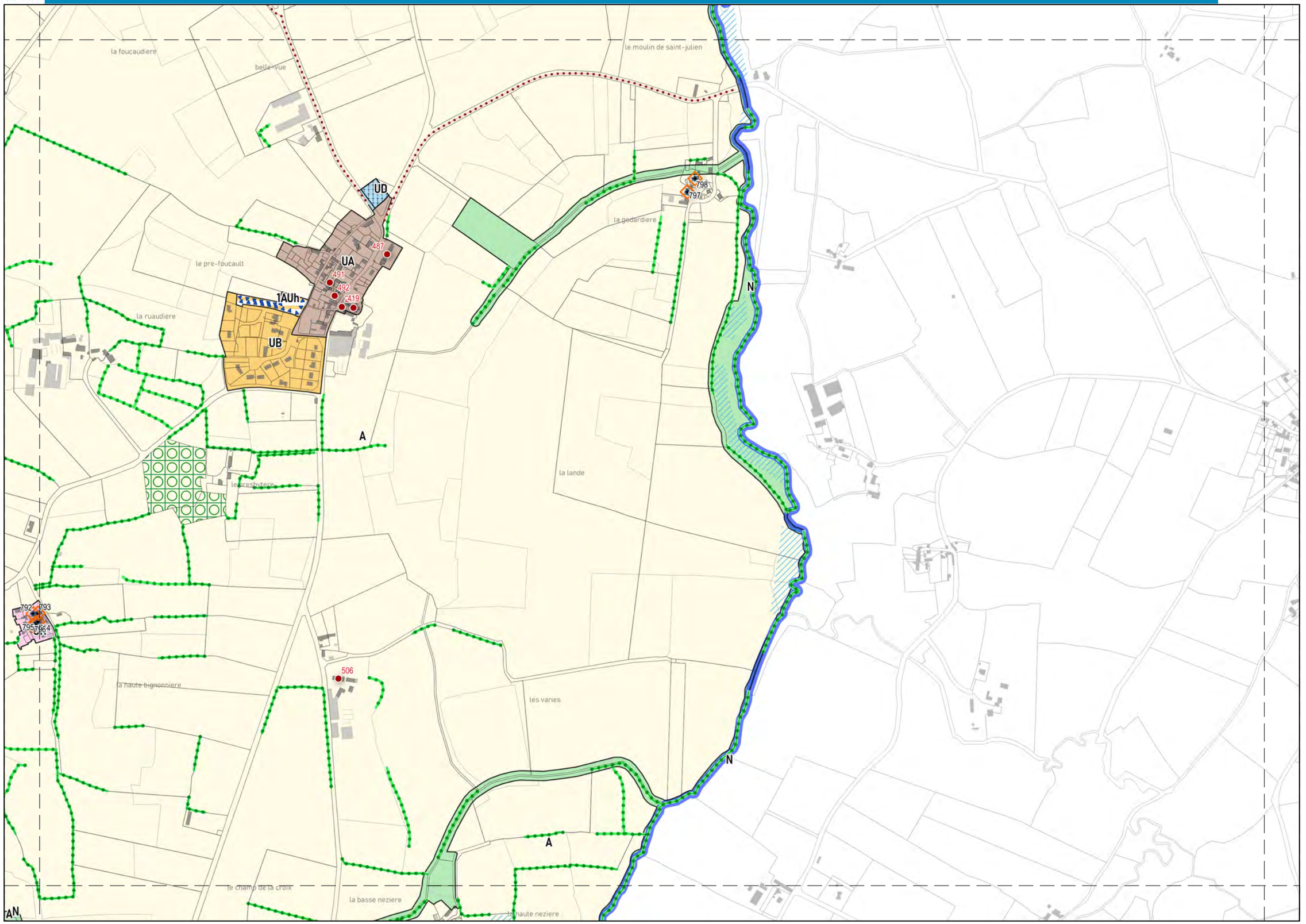

◀ C12 ◀
▶
▶

CODRA

Sources : cadastre DGFiP - avril 2019, CODRA, Mayenne Communauté

0 100 200 m

1 / 7500ème

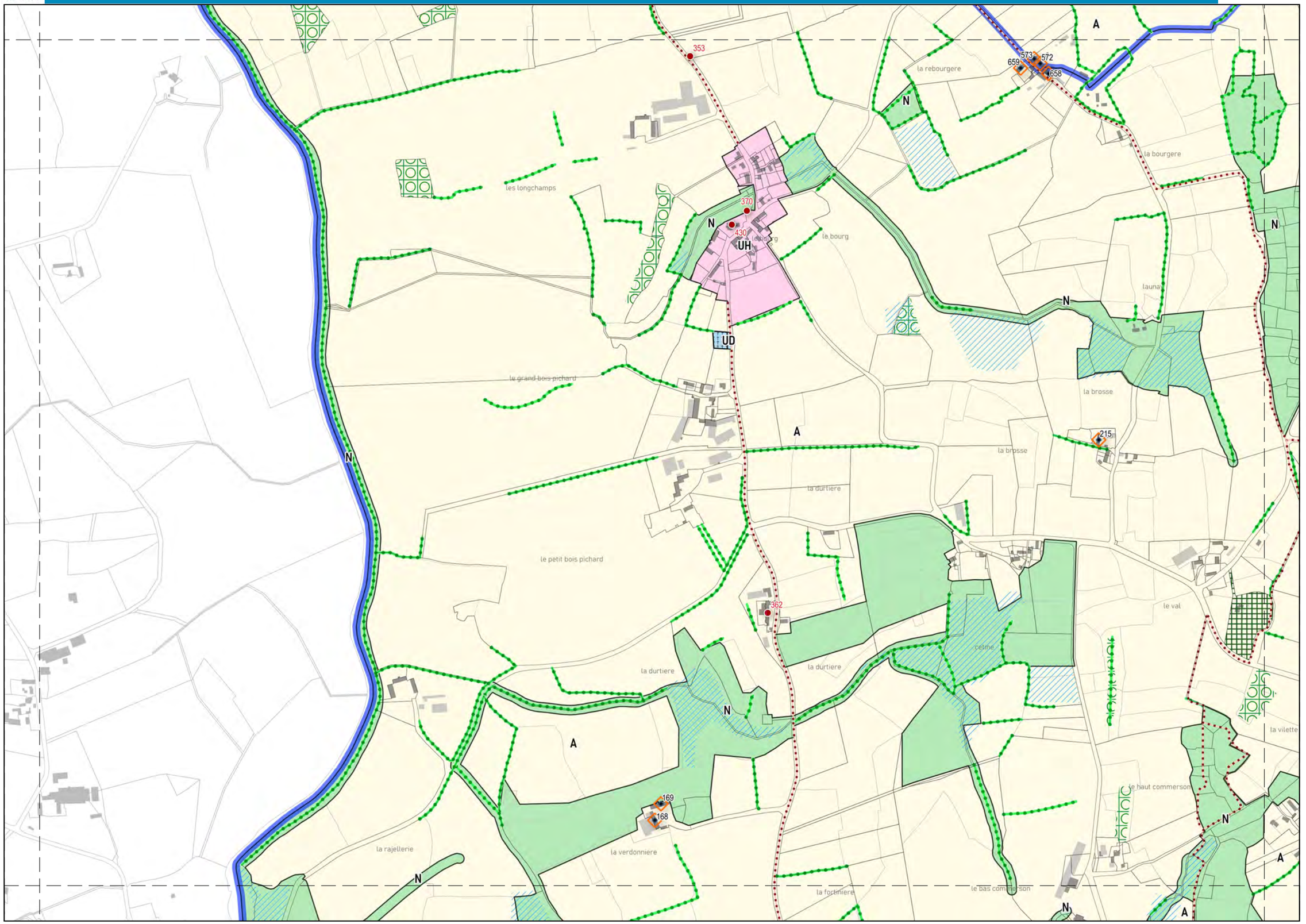

◀ D7 ◀

▶ D9 ▶

▼ E8 ▼

CODRA

Sources : cadastre DGFiP - avril 2019, CODRA, Mayenne Communauté

0 100 200 m

1 / 7500ème

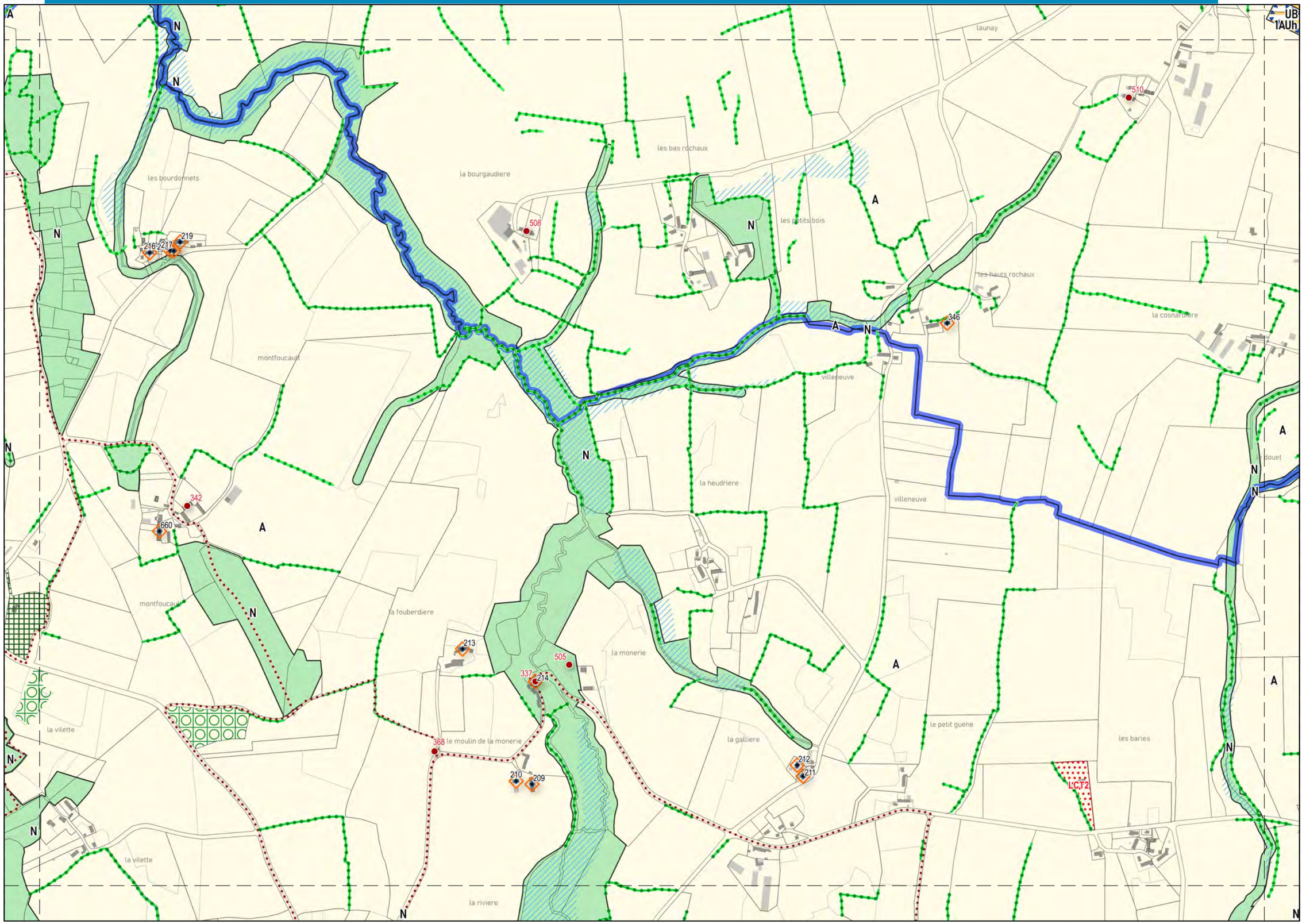
les bourdonnets
la bourgaudiere
les bas rochaux
launay
les petits bois
les hauts rochaux
la cosnardiere
villeneuve
montfoucault
la fouberdiere
la monerie
la galliere
le petit guene
les baries
la vilette
la riviere
la heudriere
le houet
le moulin de la monerie
219
216
217
508
510
346
342
660
213
505
337
214
368
210
209
212
211
LCT2
UB
1AUh
A
N

◀ D8 ◀

▶ D10 ▶

▼ E9 ▼

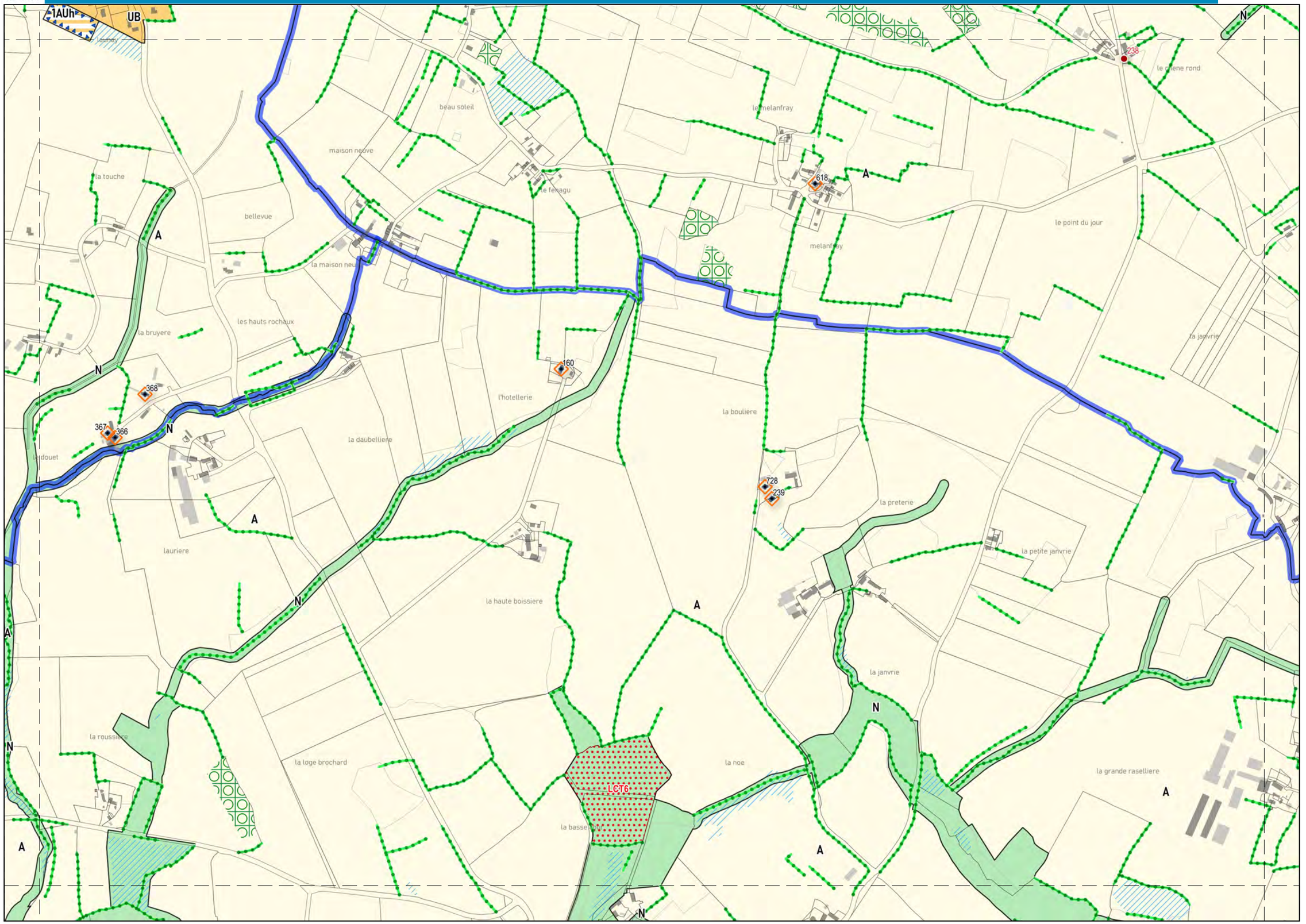

◄ D9 ◄

▼ E10 ▼

► D11 ►

CODRA

Sources : cadastre DGFiP - avril 2019, CODRA, Mayenne Communauté

0 100 200 m

1 / 7500ème

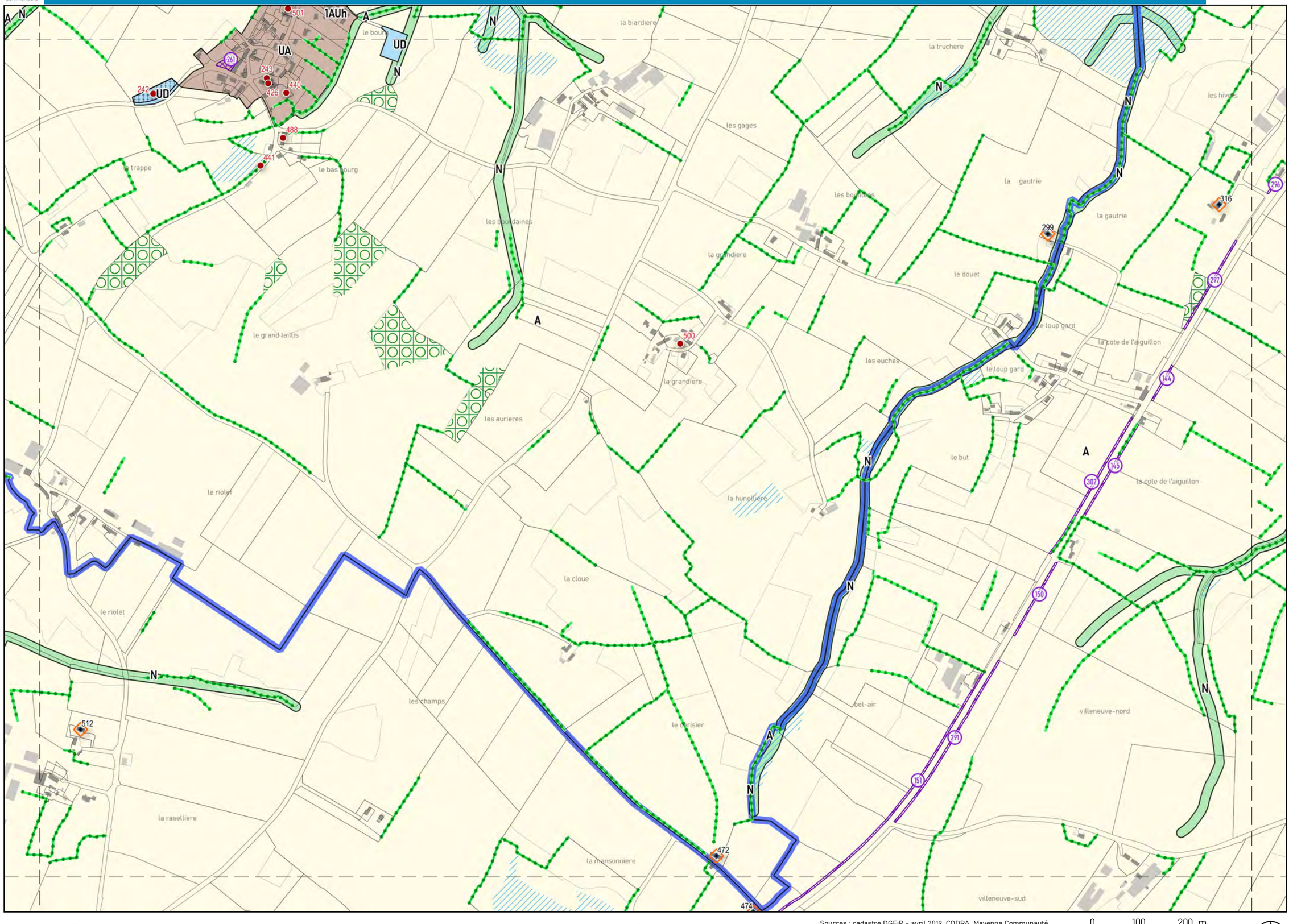

◀ D10

▶ D12

▼ E11 ▼

Sources : cadastre DGFiP - avril 2019, CODRA, Mayenne Communauté

0 100 200 m

1 / 7500ème

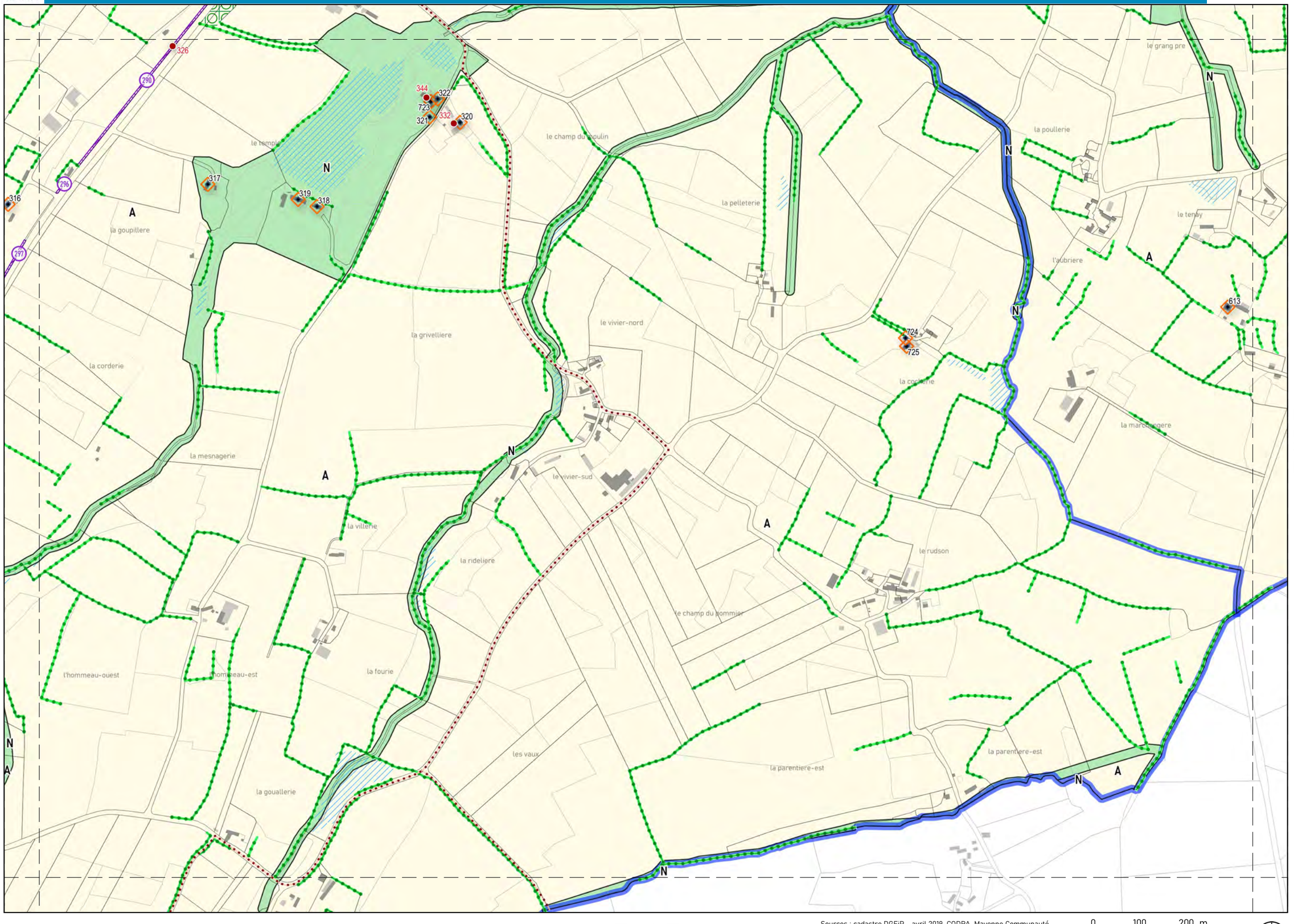

▲ D11 ▲

▲ D13 ▲

CODRA

▼ E12 ▼

Sources : cadastre DGFiP - avril 2019, CODRA, Mayenne Communauté

0 100 200 m

1 / 7500ème

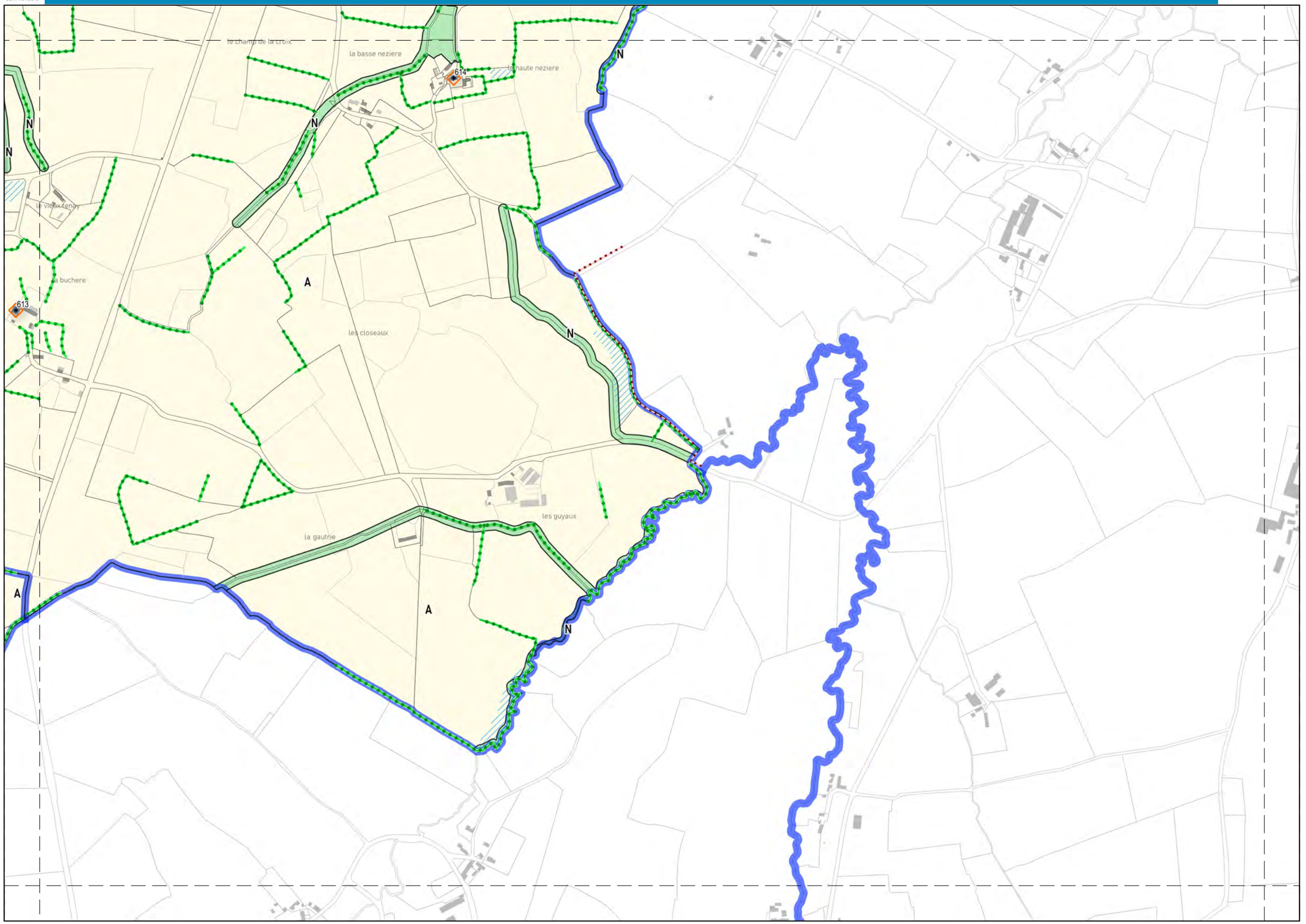

CODRA

Sources : cadastre DGFiP - avril 2019, CODRA, Mayenne Communauté

0 100 200 m

1 / 7500ème

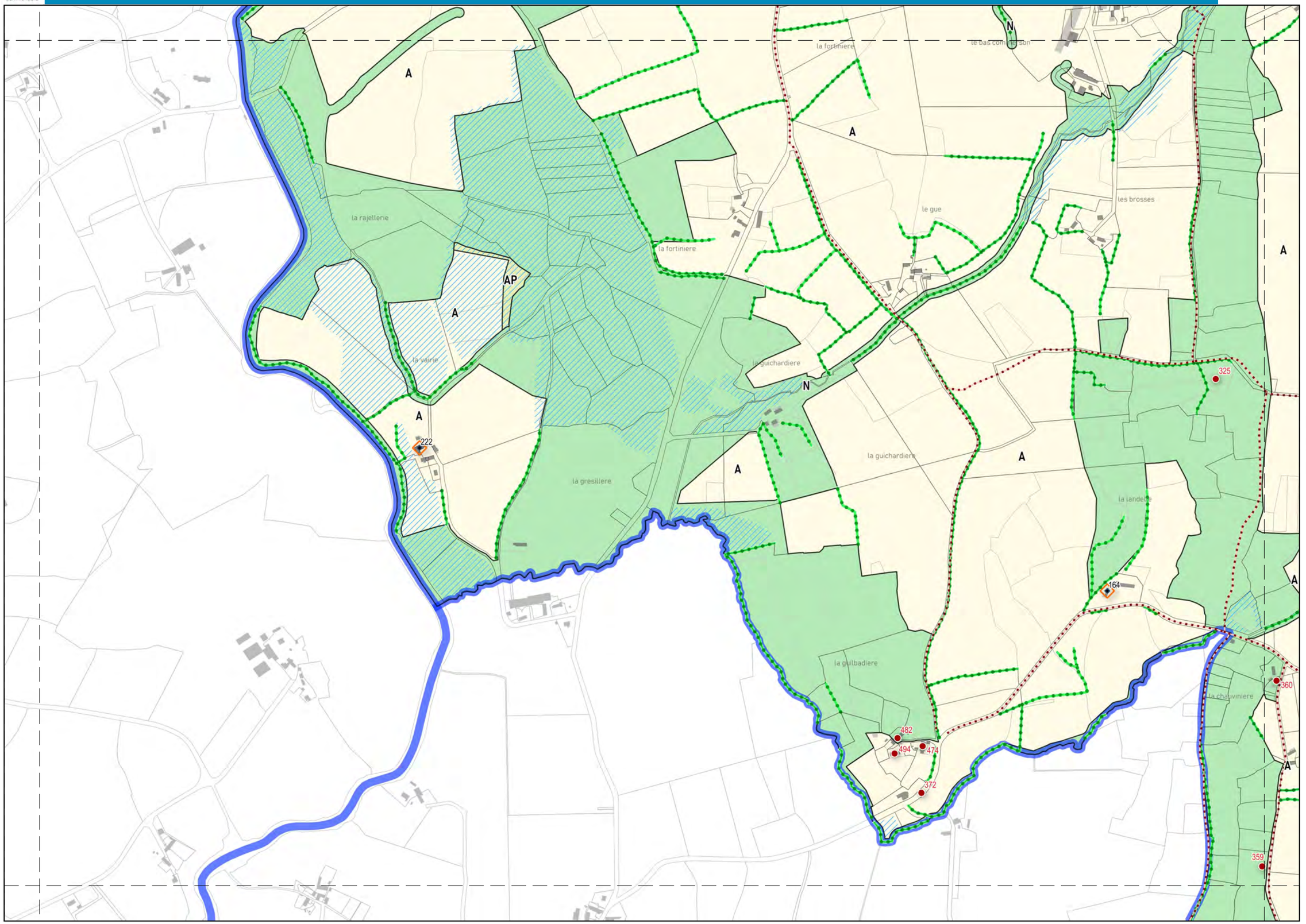

◀ E9 ▶

Sources : cadastre DGFiP - avril 2019, CODRA, Mayenne Communauté

0 100 200 m
1 / 7500ème

PLUi de Mayenne Communauté - Plan de zonage

LASSAY LES CHATEAUX

▲ D9 ▲

Vu pour être joint à la délibération du Conseil Communautaire approuvant le PLUi le 4 février 2020

E9

◀ E8 ◀

▶ E10 ▶

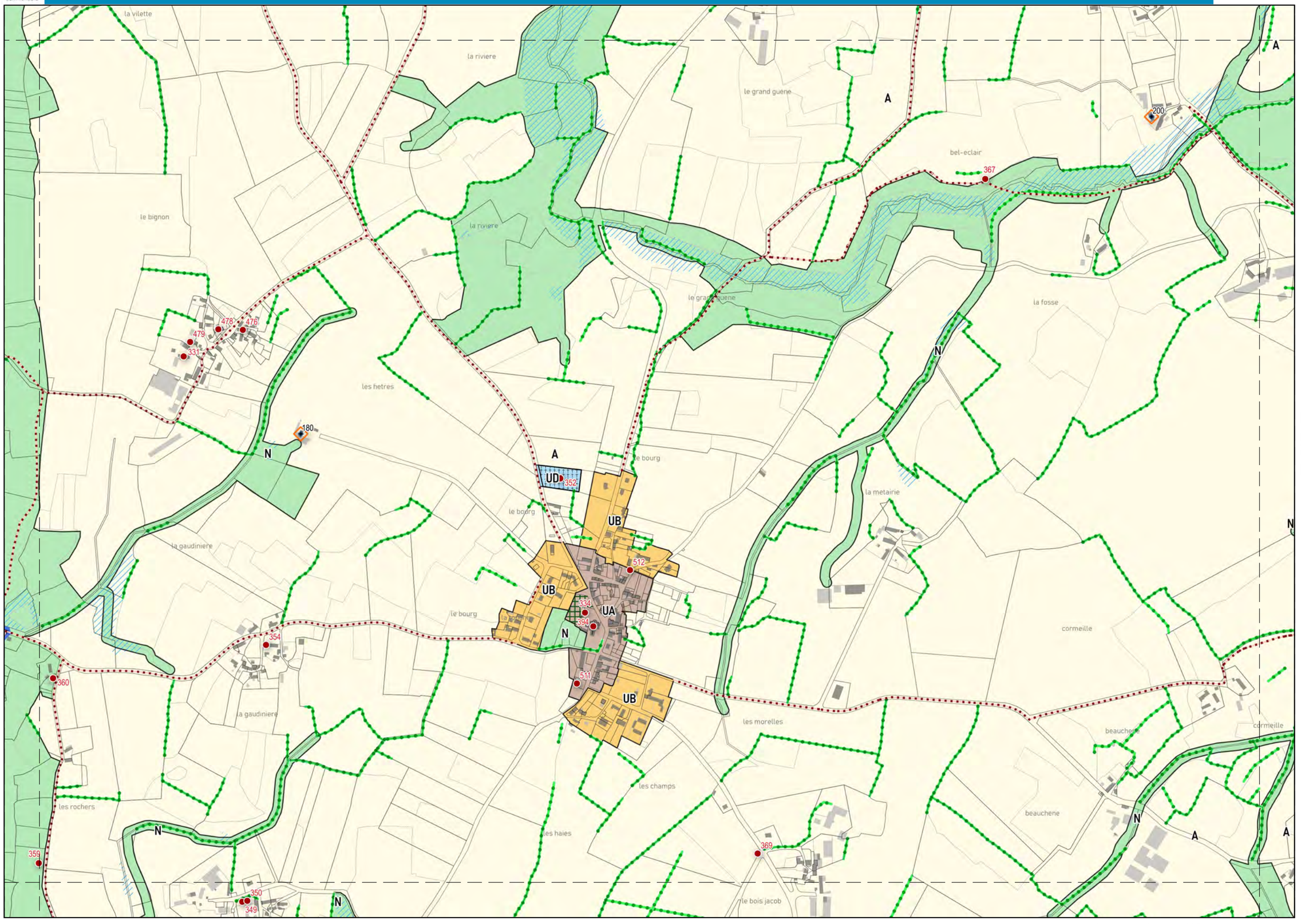

▼ F9 ▼

CODRA

Sources : cadastre DGFiP - avril 2019, CODRA, Mayenne Communauté

0 100 200 m

1 / 7500ème

◀ E9 ◀

▶ E11 ▶

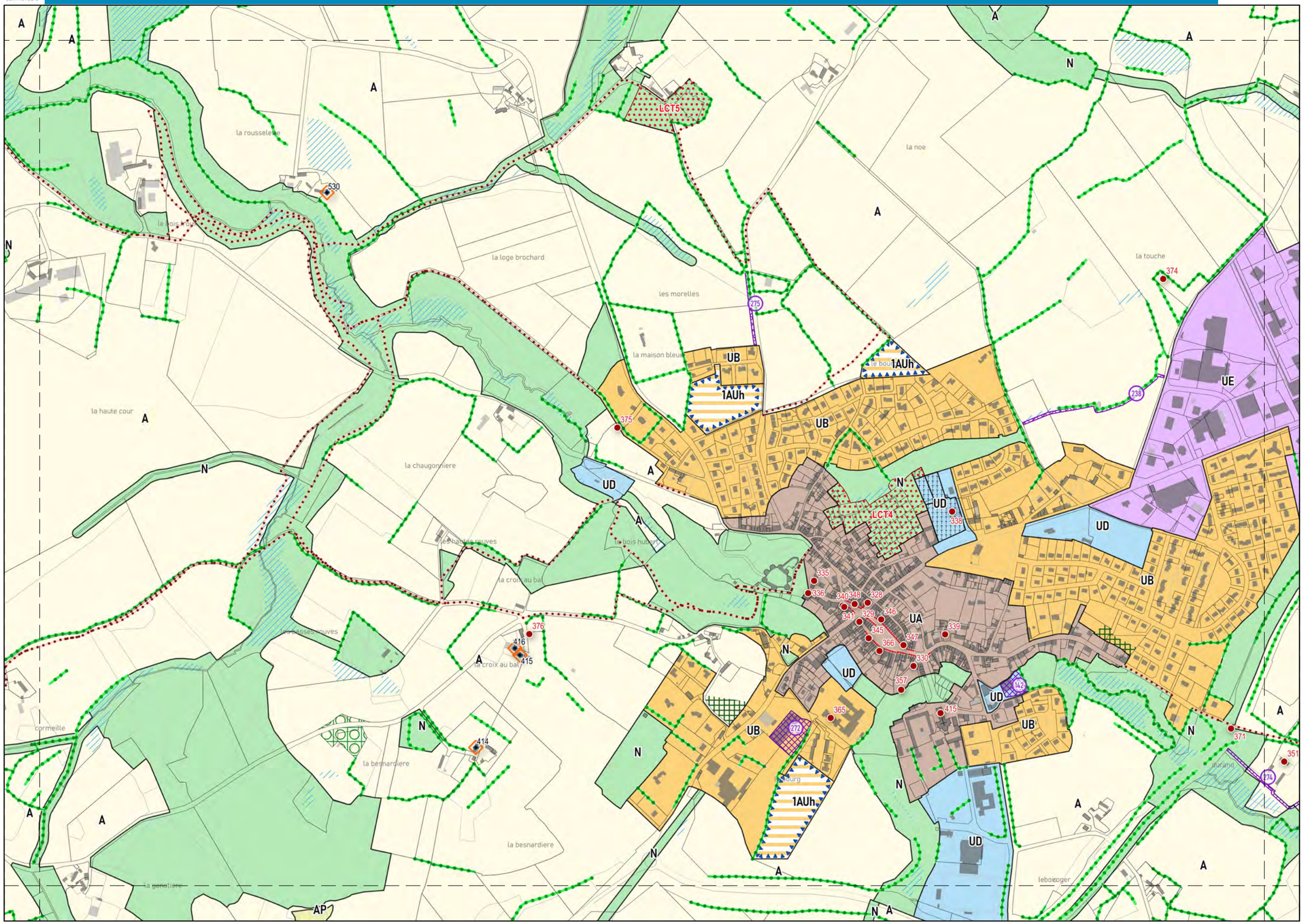

CODRA

Sources : cadastre DGFiP - avril 2019, CODRA, Mayenne Communauté

0 100 200 m

1 / 7500ème

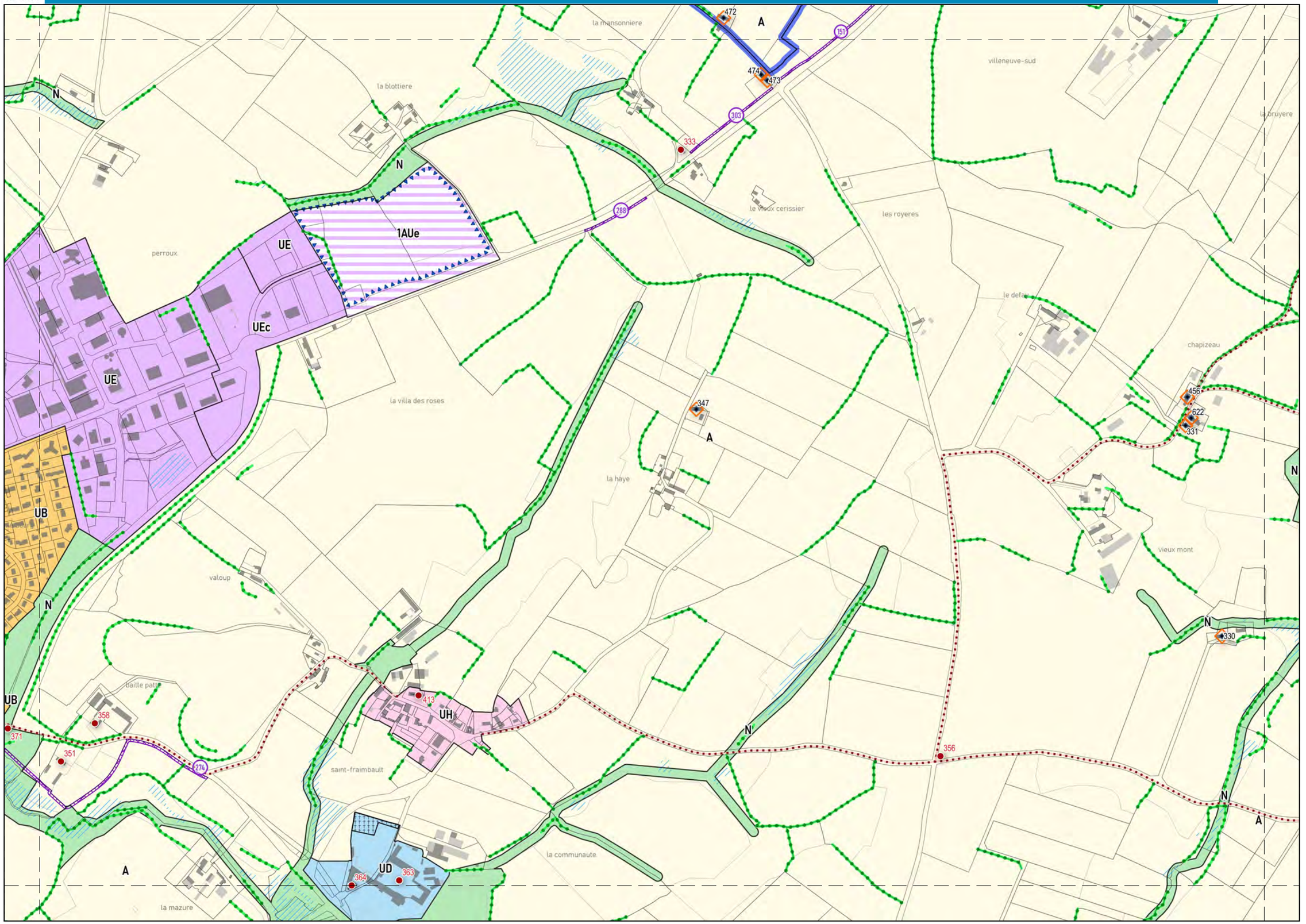
la mansonniere
villeneuve-sud
la blottiere
la bruyere
le vieux cerissier
les royeres
perroux
le defay
chapizeau
la villa des roses
la haye
vieux mont
valoup
baille patin
saint-fraimbault
la communaute
la mazure
N
A
UE
UEc
1AUe
UB
UH
UD
472
474
473
151
303
333
288
347
456
622
331
330
358
371
351
274
413
364
363
356

◄ E10
▼ F11 ▼
▲ E12 ▲